



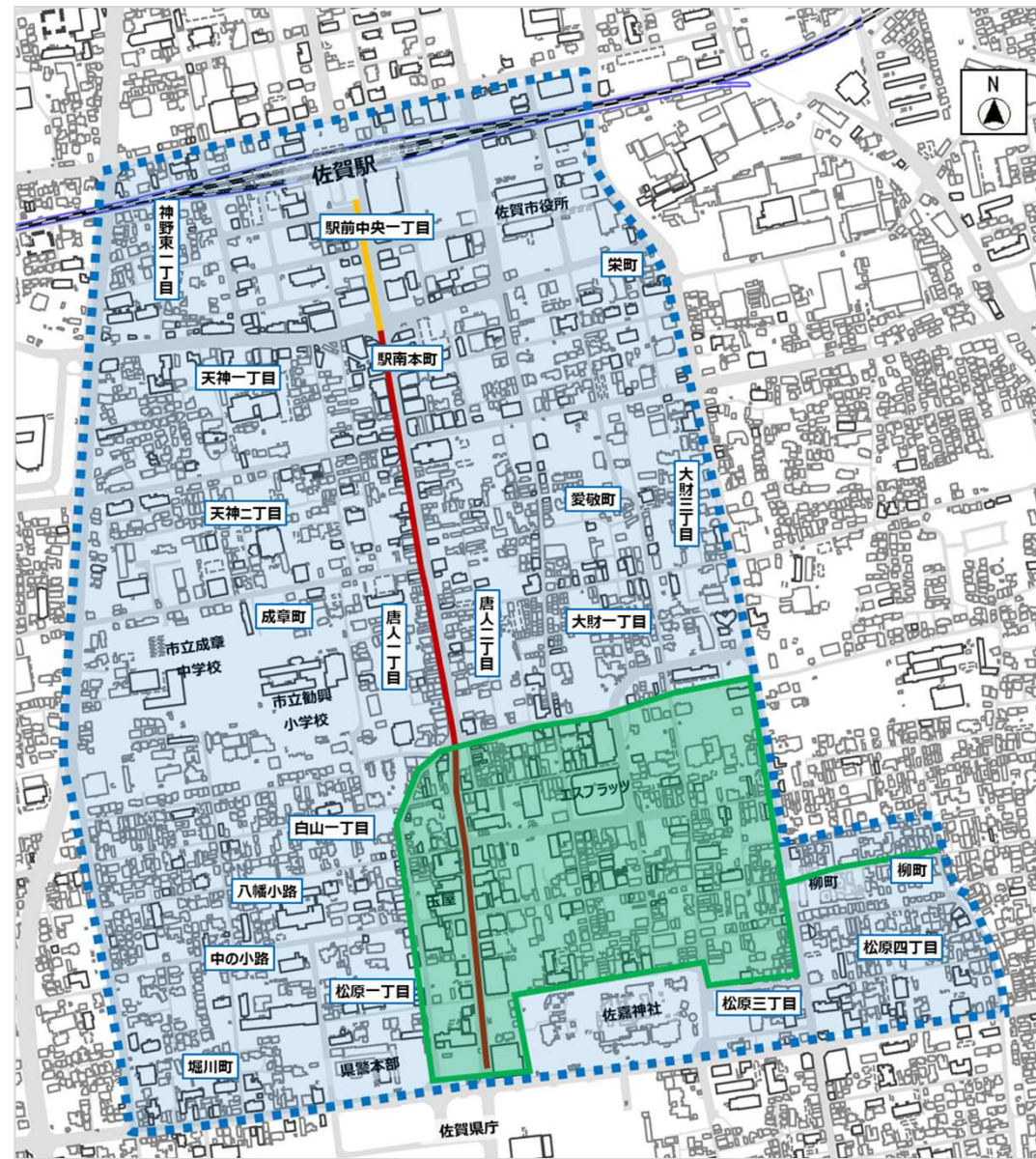



# ○ 補助エリア

No.	事業名	対象エリア			
					
①	街なか遊休不動産活用促進事業	●	●	●	●
②	街なか遊休不動産活用促進利子助成事業	●	●	●	●
③	街なか遊休不動産マッチング推進事業	●	●	●	●
④	中心市街地機能複合化推進事業	●	●	●	●
⑤	街なか出店伴走支援事業		●	●	
⑥	戦略的商機能等集積支援事業		●	●	
⑦	まちづくりファンド活用事業 (市民主導による街なか通り導線づくり事業)		●		
⑧	まちづくりファンド事業 (中央大通り沿道賑わい空間創出事業)			●	●
⑨	中央大通り土地利用アドバイザー支援事業			●	●
⑩	中央大通り土地利用プランニング支援事業			●	●
⑪	中央大通り土地利用リニューアル支援事業			●	●

※色で塗られたエリア及び実線（点線は含まない。）で示した道路又は水路に接する敷地を指します。



図の  で示した区域（次に掲げる町字の区域）

駅前中央一丁目、駅南本町、唐人一丁目、唐人二丁目、神野東一丁目、天神一丁目、天神二丁目、愛敬町、大財一丁目、大財三丁目、白山一丁目、白山二丁目、呉服元町、栄町、成章町、八幡小路、中央本町、中の小路、松原一丁目、松原二丁目、松原三丁目、松原四丁目、堀川町、柳町