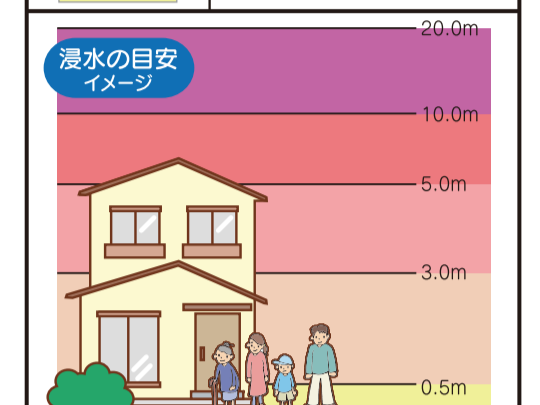


# 佐賀市洪水ハザードマップ南部版

### 浸水深の目安

表記	浸水深
	10.0m～20.0m未満の区域
	5.0m～10.0m未満の区域
	3.0m～5.0m未満の区域
	0.5m～3.0m未満の区域
	0.5m未満の区域



- ### 水害時の避難場所
- 避難所
- ### 危険箇所
- 土石流危険箇所
  - 土石流危険深溝
  - 急傾斜危険箇所
  - 危険溜池
  - アンダーパス (地下通路)
- ### 水防に関する施設
- 水防倉庫
  - 消防署
  - 警察署
  - 医療機関
  - 水防警備対象箇所

### 危険箇所

洪水氾濫	河岸侵食	避難行動	家屋倒壊等氾濫想定区域
<p>堤防決壊等に伴う氾濫等で水害被害が懸念されるおそれがあることから、早期の立ち退き避難が必要。</p> <p>河岸侵食で家屋が倒壊するおそれがあることから、早期の立ち退き避難が必要。</p>			

## 防災メモ

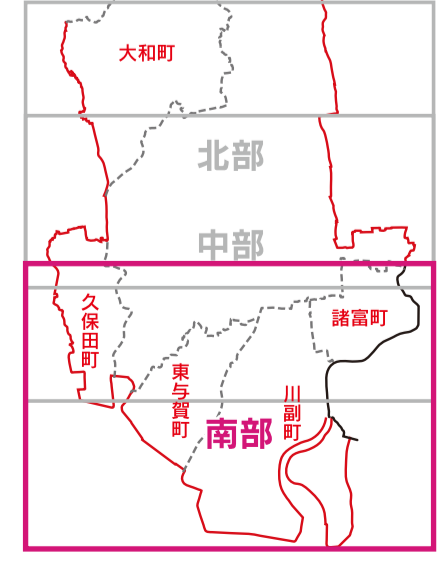

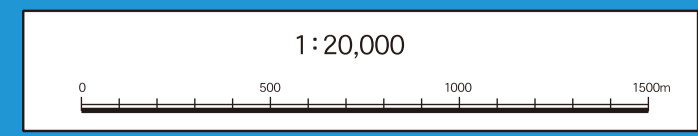
家族の名前			
緊急連絡先			
生年月日			
血液型			

## 佐賀市洪水ハザードマップの見方と使い方

- **ハザードマップについて**  
このマップは、筑後川、早津江川、城原川、佐賀川、八田江、巨勢川、嘉瀬川、本庄江、祇園川、福所江について、水防法の規定により指定された想定し得る最大規模の降雨による洪水浸水想定区域、浸水した場合に想定される浸水深を表示したものです。  
また、大雨などで同時に起こりうる土砂災害危険箇所(土石流氾濫区域、急傾斜危険区域)を表示しています。
  - **ハザードマップの策定基準**  
このマップの洪水浸水想定区域は、国土交通省、佐賀県が公表したものです。
- | 対象河川名 | 想定的前提となる降雨   |
|-------|--|
| 筑後川   | 荒瀬川流域の48時間総雨量810mm(国管理区間)                              |
| 早津江川  | (福岡県うきは市)  |
| 城原川   | 荒瀬川流域の48時間総雨量810mm(国管理区間)<br>城原川流域の6時間総雨量561mm(県管理区間)  |
| 佐賀川   | 荒瀬川流域の48時間総雨量810mm(国管理区間)<br>佐賀江川流域の6時間総雨量511mm(県管理区間) |
| 八田江   | 佐賀江川流域の6時間総雨量511mm(県管理区間)                              |
| 巨勢川   | 嘉瀬川流域の6時間総雨量437mm(国管理区間)                               |
| 嘉瀬川   | 嘉瀬川流域の6時間総雨量437mm(国管理区間)                               |
| 本庄江   | 本庄江流域の6時間総雨量600mm(県管理区間)                               |
| 祇園川   | 嘉瀬川流域の6時間総雨量437mm(国管理区間)<br>祇園川流域の6時間総雨量616mm(県管理区間)   |
| 福所江   | 福所江流域の6時間総雨量635mm(県管理区間)                               |
- **24時間雨量** 任意の24時間の降雨量。一般に最大となる24時間を取ります。
  - **48時間雨量** 任意の48時間の降雨量。一般に最大となる48時間を取ります。
  - **日雨量** 0時から24時までの1日間の降雨量。

- **ハザードマップの使い方**  
このマップを参考に、日頃から浸水や土砂災害が起こりそうな場所を把握し、実際に歩いてみて避難経路の確認を行うなど、災害に対する備えに役立ててください。
- ※ 浸水想定区域は、想定を超える降雨が発生した場合、対象河川以外の支川、高瀬、内水等の影響による氾濫が起こった場合等を考慮されておりませんが、浸水想定区域外においても、浸水の可能性がありますのでご注意ください。

■このマップを参考に実際に歩いてみて、安全に避難しやすい経路を書き込みましょう。



### 指定避難所

この年の地域から、市が災害時に仮設する避難所を指定します。お住まいの校区以外の避難所への避難も可能です。

管内	小学校区	避難所区分	避難所名	住所	
赤松	赤松小学校	1区	赤松公民館	中の郷町4-10	
		2区	赤松小学校	中の郷町1-39	
		3区	佐賀西高等学校	堀内1-4-25	
	西与賀小学校	1区	市村記念体育館	堀内2-1-25	
		2区	西与賀公民館	西与賀町屋外1405	
		3区	西与賀小学校	西与賀町屋外1437	
	嘉瀬川	嘉瀬川小学校	1区	嘉瀬川公民館	嘉瀬町向原1600
			2区	嘉瀬川小学校	嘉瀬町十五2-1
			3区	嘉瀬川小学校	嘉瀬町15-12-1
		北川副小学校	1区	北川副公民館	本庄3-12-8
			2区	北川副小学校	本庄3-12-1
			3区	城瀬中学校	城瀬1-20-1
本庄	佐賀東高等学校	1区	佐賀東高等学校	東町3-11-15	
		2区	本庄公民館	本庄町本庄79-8	
		3区	本庄小学校	本庄町本庄131-1	
	城瀬	1区	城瀬中学校	本庄町本庄1021-1	
		2区	城瀬小学校	本庄町本庄131-1	
		3区	佐賀市立体育館	本庄町本庄399-3	
諸富	諸富北小学校	1区	諸富町公民館	諸富町諸富7	
		2区	諸富北小学校	諸富町大塚990	
		3区	諸富南小学校	諸富町諸富200-1	
	諸富南	1区	諸富中学校	諸富町諸富205B-3	
		2区	諸富文化体育館	諸富町諸富52	
		3区	佐賀市産業振興会館	諸富町諸富205-5	
南川	南川小学校	1区	南川公民館	川副町南川422-1	
		2区	南川小学校	川副町南川674	
		3区	川副保健センター	川副町南川442	
	川副	1区	スポーツパーク川副	川副町南川700	
		2区	スポーツパーク川副	川副町南川700	
		3区	川副公民館	川副町南川442	
西川	西川小学校	1区	西川公民館	川副町西川260-1	
		2区	西川小学校	川副町西川79	
		3区	中川副公民館	川副町早津127-1	
	中川	1区	中川副小学校	川副町早津1316	
		2区	大院間公民館	川副町大院間550-1	
		3区	大院間小学校	川副町大院間496	
大院間	東与賀保健福祉センター	1区	東与賀保健福祉センター	東与賀町下土賀1193	
		2区	東与賀小学校	東与賀町下土賀453	
		3区	東与賀中学校	東与賀町下土賀1127-1	
	東与賀	1区	東与賀村環境改善センター	東与賀町中425	
		2区	東与賀小学校	東与賀町下土賀1228-3	
		3区	小中一貫校慈恵館中学校部	久保田町新田1207	
久保田	1区	久保田公民館	久保田町新田1217		
	2区	久保田村環境改善センター	久保田町新田3323-3		
	3区	久保田小学校	久保田町久保田1		

この地図は、国土地理院長の承認を得て、同院発行の電子地形図25000を複製したものである(承認番号 平29情機、第1732号)。承認を得て作成した複製品を第三者がさらに複製する場合には、国土地理院院長の承認を得なければならぬ。