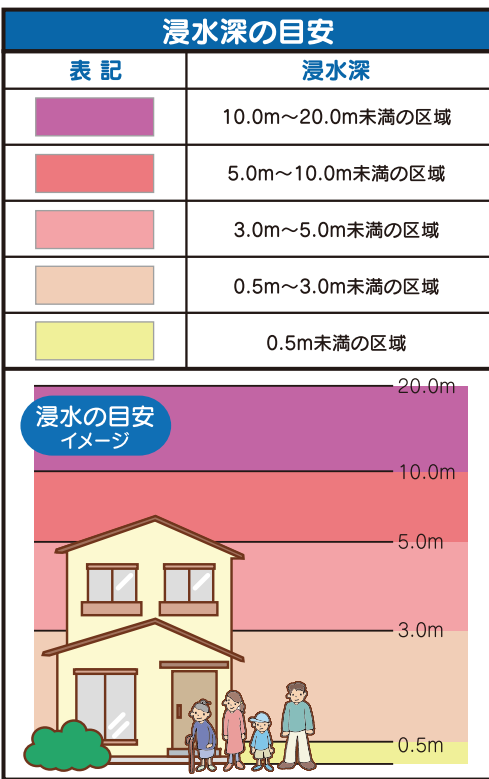


防災メモ

家族の名前			
緊急連絡先			
生年月日			
血液型			



- 水害時の避難場所**
- 避難所
 - 危険箇所
 - 土石流氾濫箇所
 - 土石流危険渓流
 - 急傾斜危険箇所
 - 危険溜池
 - アンダーパス（地下通路）
 - 水防に関する施設
 - 水防倉庫
 - 消防署
 - 警察署
 - 医療機関
 - 水防警報対象箇所

- 危険箇所**
- 家屋倒壊等氾濫想定区域
 - 洪水氾濫
 - 沿岸浸食

このマップを参考に実際に歩いてみて、安全で避難しやすい経路を書き込みましょう。

佐賀市洪水ハザードマップ北部版

佐賀市洪水ハザードマップの見方と使い方

●ハザードマップについて
このマップは、筑後川、早津江川、城原川、佐賀江川、八田江、巨勢川、嘉瀬川、本庄江、祇園川、福所江について、水防法の規定により指定された想定し得る最大規模の降雨による洪水浸水想定区域、浸水した場合に想定される水深を表示したものです。また、大雨などで同時に起こりうる土砂災害危険箇所（土石流氾濫区域、急傾斜危険区域）を表示しています。

●ハザードマップの使い方
このマップを参考に、日頃から浸水や土砂災害が起こりそうな場所を把握し、実際に歩いてみて避難所までの避難経路の実践を行なうなど、災害に対する備えに役立ててください。

※浸水想定区域は、想定を超える降雨が発生した場合、対象河川以外の支川、高瀬、内水等の影響による氾濫が想定される場合等を考慮してお示ししています。浸水想定区域外においても、浸水の可能性がありますのでご注意ください。

●ハザードマップの策定基準
このマップの洪水浸水想定区域は、国土交通省、佐賀県が公表したものです。

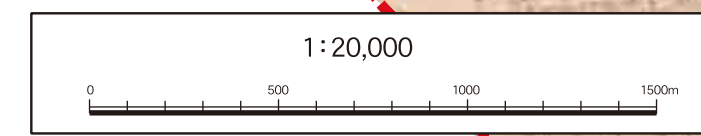

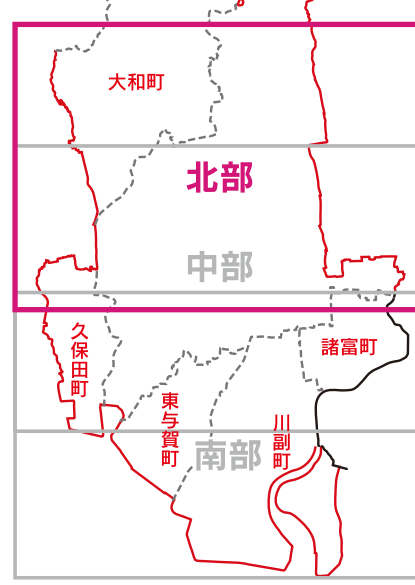
対象河川名	想定の前堤となる降雨
筑後川	筑後川流域の48時間総降雨810mm(国管理区域)
早津江川	早津江川流域の48時間総降雨810mm(国管理区域)
城原川	城原川流域の48時間総降雨810mm(国管理区域)
佐賀江川	佐賀江川流域の48時間総降雨810mm(国管理区域)
八田江	八田江川流域の6時間総降雨511mm(県管理区域)
巨勢川	巨勢川流域の6時間総降雨511mm(県管理区域)
嘉瀬川	嘉瀬川流域の6時間総降雨437mm(国管理区域)
本庄江	本庄江流域の6時間総降雨600mm(県管理区域)
祇園川	祇園川流域の6時間総降雨437mm(国管理区域)
福所江	福所江流域の6時間総降雨635mm(県管理区域)

●24時間雨 任意の24時間の降雨量。一般に最大となる24時間を取ります。
●48時間雨 任意の48時間の降雨量。一般に最大となる48時間を取ります。
●日雨 0時から24時までの1日間の降雨量。

指定避難所

これらの施設から、住所災害発生状況に応じ、開設する避難所を指定します。(指定範囲外の施設についても掲載していません。)

行政区	小学校区	避難所名	避難所番号	住所
本庁	鶴見	1階 鶴見公民館	鶴見町1-8	鶴見町1-8
		2階 鶴見公民館	鶴見町1-8	鶴見町1-8
		3階 鶴見公民館	鶴見町1-8	鶴見町1-8
	清瀬	1階 清瀬公民館	大町2-2-52	大町2-2-52
		2階 清瀬公民館	大町2-2-52	大町2-2-52
		3階 清瀬公民館	大町2-2-52	大町2-2-52
	日新	1階 日新公民館	長瀬町1-20	長瀬町1-20
		2階 日新公民館	長瀬町1-20	長瀬町1-20
		3階 日新公民館	長瀬町1-20	長瀬町1-20
	赤松	1階 赤松公民館	中野町4-10	中野町4-10
		2階 赤松公民館	中野町4-10	中野町4-10
		3階 赤松公民館	中野町4-10	中野町4-10
神野	1階 神野公民館	神野町4-7	神野町4-7	
	2階 神野公民館	神野町4-7	神野町4-7	
	3階 神野公民館	神野町4-7	神野町4-7	
西野	1階 西野公民館	西野町1405	西野町1405	
	2階 西野公民館	西野町1405	西野町1405	
	3階 西野公民館	西野町1405	西野町1405	
嘉瀬	1階 嘉瀬公民館	嘉瀬町104-17	嘉瀬町104-17	
	2階 嘉瀬公民館	嘉瀬町104-17	嘉瀬町104-17	
	3階 嘉瀬公民館	嘉瀬町104-17	嘉瀬町104-17	
民権	1階 民権公民館	巨勢町108	巨勢町108	
	2階 民権公民館	巨勢町108	巨勢町108	
	3階 民権公民館	巨勢町108	巨勢町108	
兵庫	1階 兵庫公民館	兵庫町1295	兵庫町1295	
	2階 兵庫公民館	兵庫町1295	兵庫町1295	
	3階 兵庫公民館	兵庫町1295	兵庫町1295	
高木瀬	1階 高木瀬公民館	高木瀬町5-12	高木瀬町5-12	
	2階 高木瀬公民館	高木瀬町5-12	高木瀬町5-12	
	3階 高木瀬公民館	高木瀬町5-12	高木瀬町5-12	
北川瀬	1階 北川瀬公民館	北川瀬町12-10	北川瀬町12-10	
	2階 北川瀬公民館	北川瀬町12-10	北川瀬町12-10	
	3階 北川瀬公民館	北川瀬町12-10	北川瀬町12-10	
本庄	1階 本庄公民館	本庄町131-1	本庄町131-1	
	2階 本庄公民館	本庄町131-1	本庄町131-1	
	3階 本庄公民館	本庄町131-1	本庄町131-1	
網島	1階 網島公民館	網島町1-1	網島町1-1	
	2階 網島公民館	網島町1-1	網島町1-1	
	3階 網島公民館	網島町1-1	網島町1-1	
久保田	1階 久保田公民館	久保田町144-1	久保田町144-1	
	2階 久保田公民館	久保田町144-1	久保田町144-1	
	3階 久保田公民館	久保田町144-1	久保田町144-1	
新栄	1階 新栄公民館	新栄町1285-3	新栄町1285-3	
	2階 新栄公民館	新栄町1285-3	新栄町1285-3	
	3階 新栄公民館	新栄町1285-3	新栄町1285-3	
若橋	1階 若橋公民館	若橋町1-1	若橋町1-1	
	2階 若橋公民館	若橋町1-1	若橋町1-1	
	3階 若橋公民館	若橋町1-1	若橋町1-1	
開成	1階 開成公民館	開成町35-1	開成町35-1	
	2階 開成公民館	開成町35-1	開成町35-1	
	3階 開成公民館	開成町35-1	開成町35-1	
津富北	1階 津富北公民館	津富町2058-3	津富町2058-3	
	2階 津富北公民館	津富町2058-3	津富町2058-3	
	3階 津富北公民館	津富町2058-3	津富町2058-3	
津富南	1階 津富南公民館	津富町520-1	津富町520-1	
	2階 津富南公民館	津富町520-1	津富町520-1	
	3階 津富南公民館	津富町520-1	津富町520-1	
春日	1階 春日公民館	春日町1698	春日町1698	
	2階 春日公民館	春日町1698	春日町1698	
	3階 春日公民館	春日町1698	春日町1698	
川上	1階 川上公民館	川上町1777-1	川上町1777-1	
	2階 川上公民館	川上町1777-1	川上町1777-1	
	3階 川上公民館	川上町1777-1	川上町1777-1	
南川瀬	1階 南川瀬公民館	南川瀬町1422-1	南川瀬町1422-1	
	2階 南川瀬公民館	南川瀬町1422-1	南川瀬町1422-1	
	3階 南川瀬公民館	南川瀬町1422-1	南川瀬町1422-1	
西川瀬	1階 西川瀬公民館	西川瀬町710	西川瀬町710	
	2階 西川瀬公民館	西川瀬町710	西川瀬町710	
	3階 西川瀬公民館	西川瀬町710	西川瀬町710	
中川瀬	1階 中川瀬公民館	中川瀬町316	中川瀬町316	
	2階 中川瀬公民館	中川瀬町316	中川瀬町316	
	3階 中川瀬公民館	中川瀬町316	中川瀬町316	
大野	1階 大野公民館	大野町560-1	大野町560-1	
	2階 大野公民館	大野町560-1	大野町560-1	
	3階 大野公民館	大野町560-1	大野町560-1	
東野	1階 東野公民館	東野町1193	東野町1193	
	2階 東野公民館	東野町1193	東野町1193	
	3階 東野公民館	東野町1193	東野町1193	
久保田支所	1階 久保田支所公民館	久保田町3323	久保田町3323	
	2階 久保田支所公民館	久保田町3323	久保田町3323	
	3階 久保田支所公民館	久保田町3323	久保田町3323	



この地図は、国土地理院長の承認を得て、同院発行の電子地形図25000を複製したものである(承認番号 平29情標 第1732号)。承認を得て作成した複製品を第三者がさらに複製する場合には、国土地理院の長の承認を得なければならない。