

市道三溝線沿線のポケットパーク整備


【目的】

- 来場者の休憩スポットとして整備
- 地域・高校生による来場者のもてなし活動の拠点



①地域の活動拠点 (地域によるおもてなし活動)

・既存建物を取得改修。1階に休憩所、2階に沿線におけるイベント等の地域活動拠点を整備
面積：71㎡



1階 休憩スペース
2階 地域活動拠点

水場

物置

休憩所

活動スペース



▲活用イメージ

②市民・来訪者の休憩スポット (トイレ機能)

・民間用地を取得し、市民や来訪者（歩く方）のための休憩所やトイレを整備。面積264㎡

【整備概要】

- 広場整備 ➡ ベンチや植栽の整備
- トイレ整備 ➡ 来訪者向けトイレ整備

▲取得予定地

③生徒の活動拠点 (生徒のまちづくり活動への参画)

・佐賀商業高校正門前スペース（学校用地）を整備し、ベンチや給水、電源設備等を設け沿線イベント時の生徒の活動拠点として活用 面積：約50㎡




▲整備予定地

土地建物取得契約済 (R4.2.月契約)
※令和4年度 設計
地元検討会等において整備内容、活用方法等を検討 ➡設計に反映

土地取得済 (R3.10月契約)
※令和4年度 設計
地元検討会等において整備内容、活用方法等を検討 ➡設計に反映

整備について学校の合意済
※令和4年度 設計
生徒によるワークショップで活用方法をまとめ、学校と一緒に整備内容を検討 ➡設計に反映

項目	令和3年度	令和4年度	令和5年度	備考
土地建物取得	●			
整備内容検討（設計）		➡		
整備工事			➡	