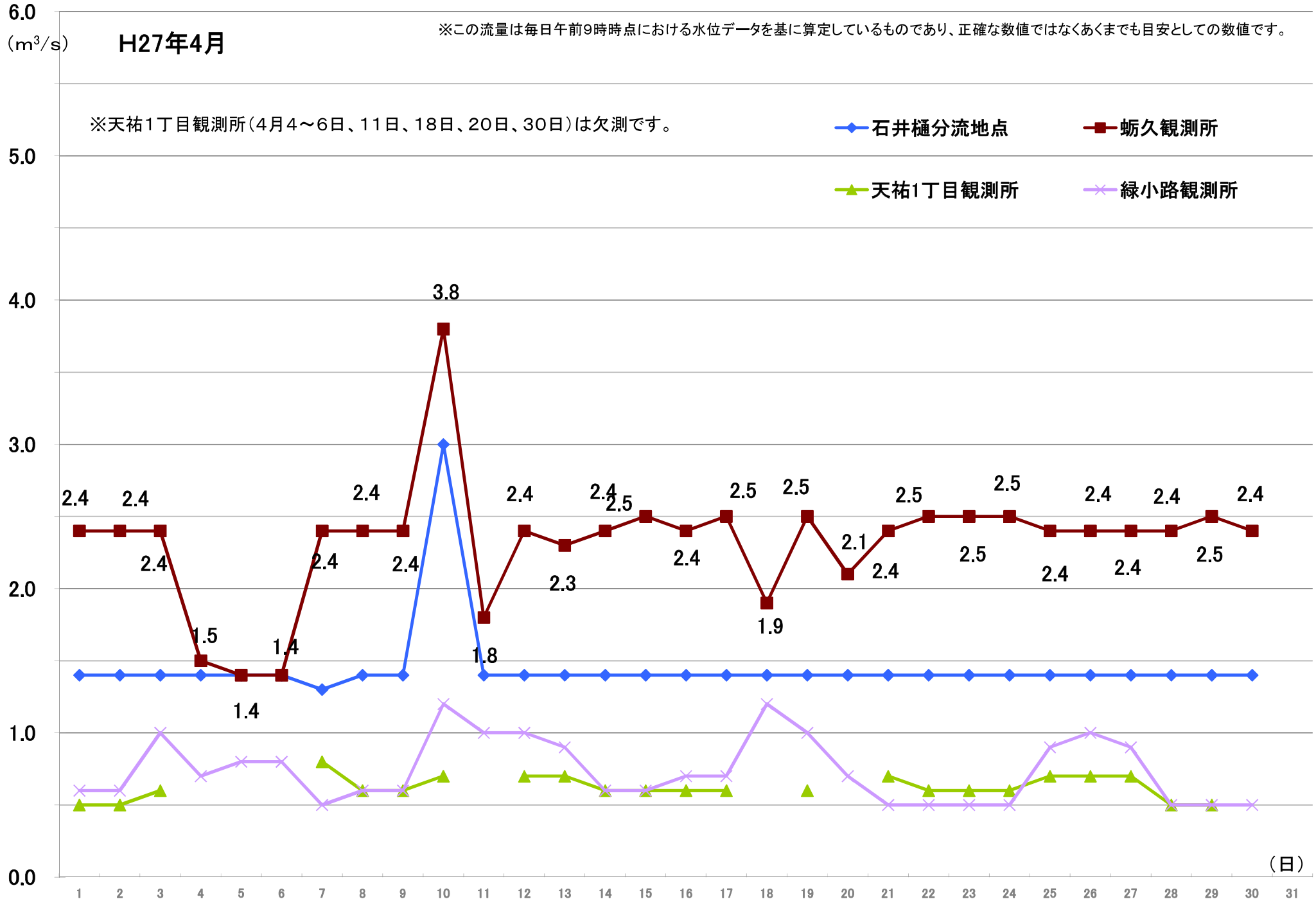
H27年4月
※この流量は毎日午前9時時点における水位データを基に算定しているものであり、正確な数値ではなくあくまでも目安としての数値です。
※天祐1丁目観測所（4月4～6日、11日、18日、20日、30日）は欠測です。
石井樋分流地点
蛎久観測所
天祐1丁目観測所
緑小路観測所
（m³/s）
6.0
5.0
4.0
3.0
2.0
1.0
0.0
（日）
1 2 3 4 5 6 7 8 9 10 11 12 13 14 15 16 17 18 19 20 21 22 23 24 25 26 27 28 29 30 31
2.4 2.4 2.4 1.5 1.4 1.4 2.4 2.4 2.4 3.8 1.8 2.4 2.3 2.4 2.5 2.4 2.5 1.9 2.5 2.1 2.4 2.5 2.5 2.5 2.4 2.4 2.4 2.5 2.4

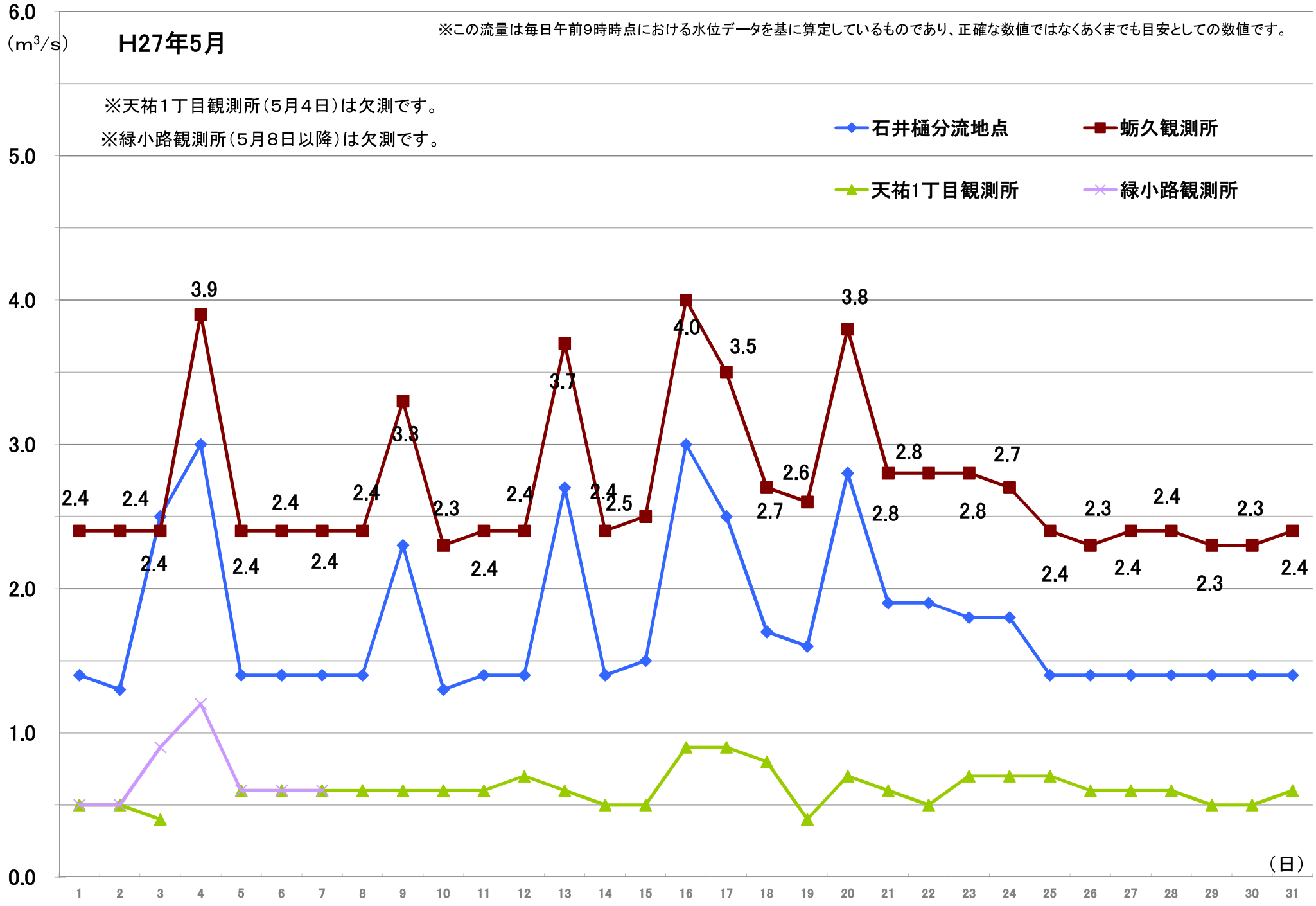
H27年5月
※この流量は毎日午前9時時点における水位データを基に算定しているものであり、正確な数値ではなくあくまでも目安としての数値です。
※天祐1丁目観測所（5月4日）は欠測です。
※緑小路観測所（5月8日以降）は欠測です。
石井樋分流地点
蛎久観測所
天祐1丁目観測所
緑小路観測所
（m³/s）
6.0
5.0
4.0
3.0
2.0
1.0
0.0
（日）
1 2 3 4 5 6 7 8 9 10 11 12 13 14 15 16 17 18 19 20 21 22 23 24 25 26 27 28 29 30 31
2.4 2.4 2.4 3.9 2.4 2.4 2.4 2.4 3.3 2.3 2.4 2.4 3.7 2.4 2.5 4.0 3.5 2.7 2.6 3.8 2.8 2.8 2.8 2.7 2.4 2.3 2.4 2.4 2.3 2.3 2.4

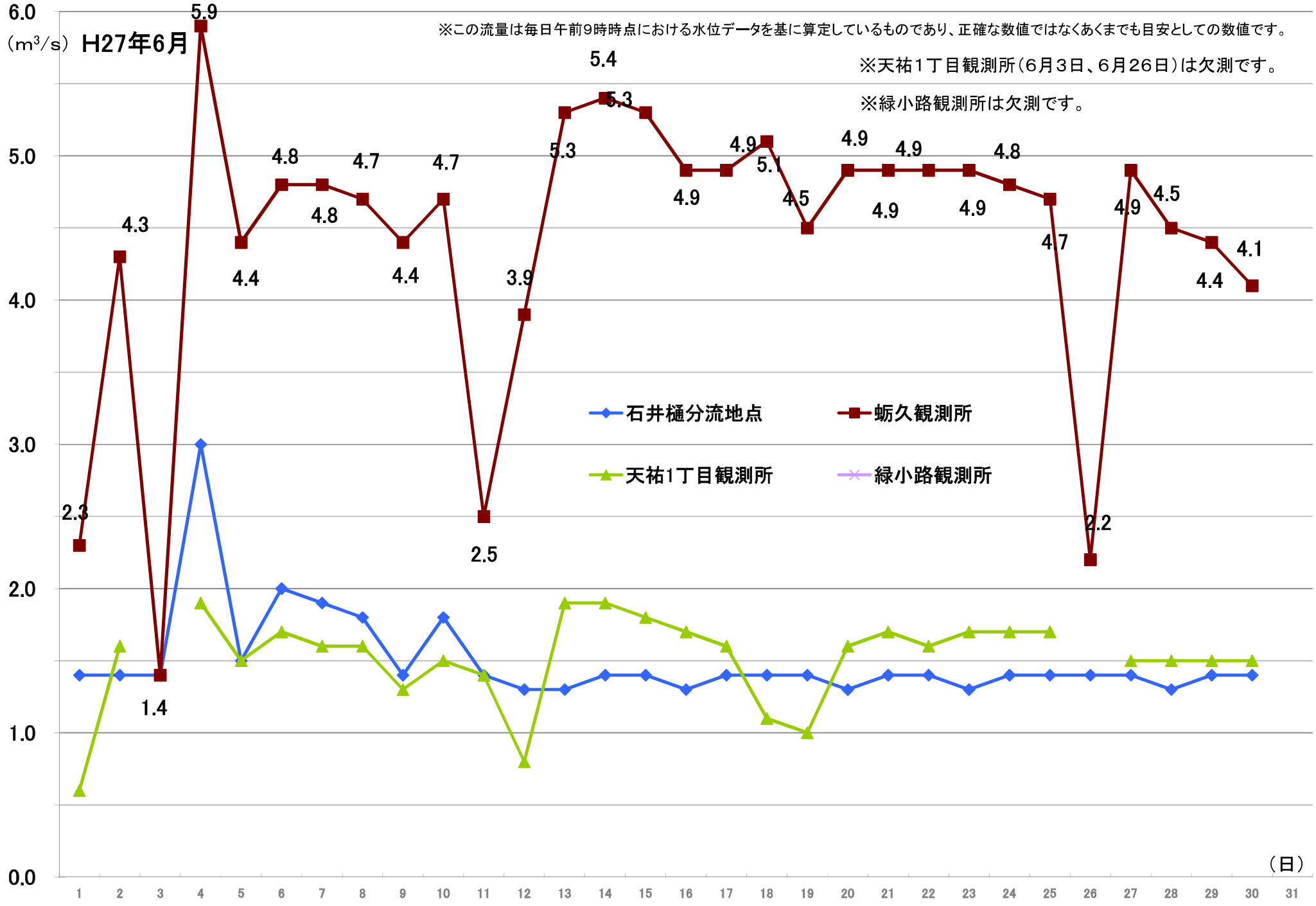
H27年6月
（m³/s）
※この流量は毎日午前9時時点における水位データを基に算定しているものであり、正確な数値ではなくあくまでも目安としての数値です。
※天祐1丁目観測所（6月3日、6月26日）は欠測です。
※緑小路観測所は欠測です。
石井樋分流地点
蛎久観測所
天祐1丁目観測所
緑小路観測所
（日）
6.0
5.0
4.0
3.0
2.0
1.0
0.0
2.3
4.3
1.4
5.9
4.4
4.8
4.8
4.7
4.4
4.7
2.5
3.9
5.3
5.4
5.3
4.9
4.9
5.1
4.5
4.9
4.9
4.9
4.8
4.7
2.2
4.9
4.5
4.4
4.1
1 2 3 4 5 6 7 8 9 10 11 12 13 14 15 16 17 18 19 20 21 22 23 24 25 26 27 28 29 30 31

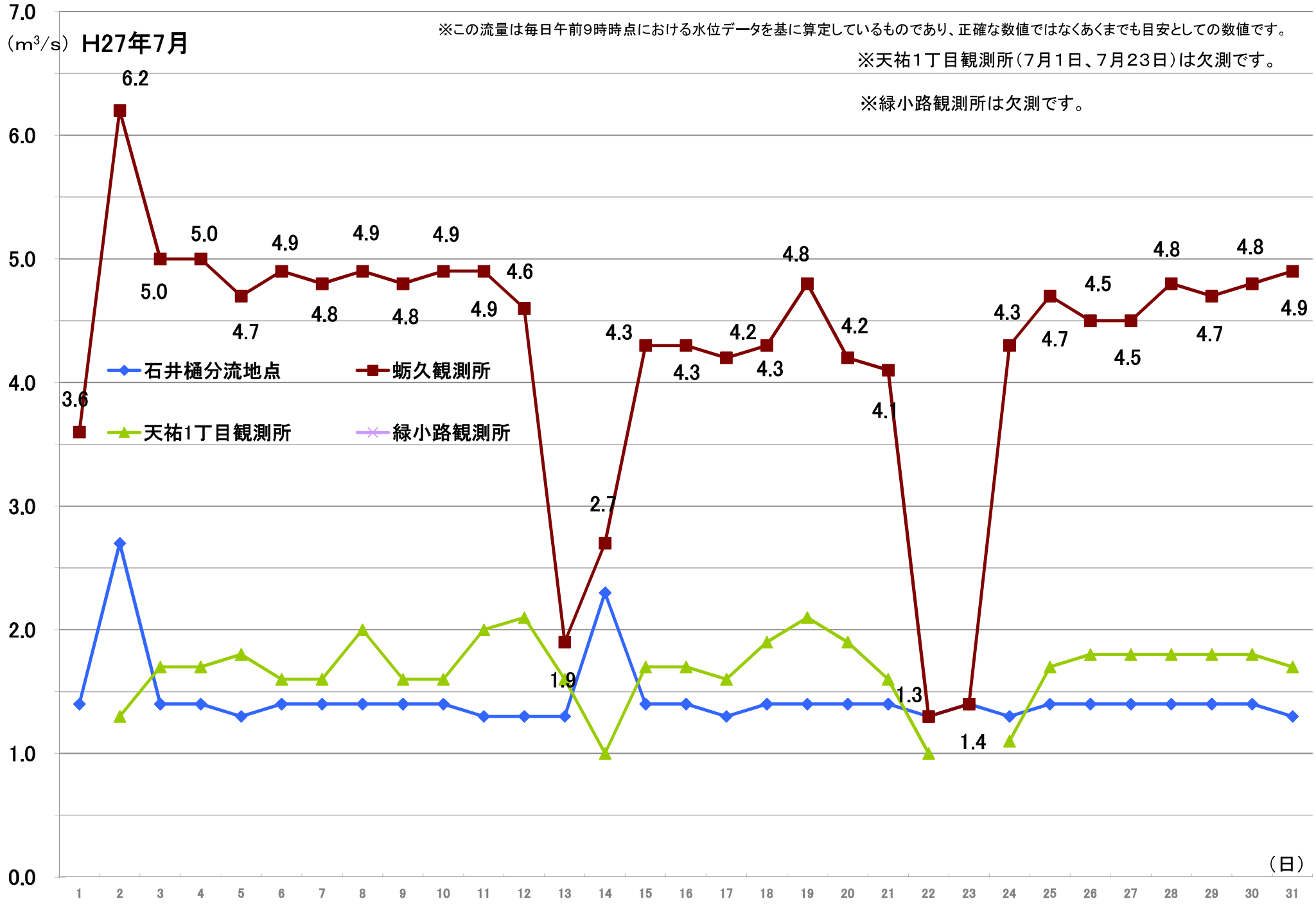
H27年7月
（m³/s）
※この流量は毎日午前9時時点における水位データを基に算定しているものであり、正確な数値ではなくあくまでも目安としての数値です。
※天祐1丁目観測所（7月1日、7月23日）は欠測です。
※緑小路観測所は欠測です。
石井樋分流地点
蛎久観測所
天祐1丁目観測所
緑小路観測所
7.0
6.0
5.0
4.0
3.0
2.0
1.0
0.0
（日）
1 2 3 4 5 6 7 8 9 10 11 12 13 14 15 16 17 18 19 20 21 22 23 24 25 26 27 28 29 30 31
3.6
6.2
5.0
5.0
4.7
4.9
4.8
4.9
4.8
4.9
4.9
4.6
1.9
2.7
4.3
4.3
4.2
4.3
4.8
4.2
4.1
1.3
1.4
4.3
4.7
4.5
4.5
4.8
4.7
4.8
4.9

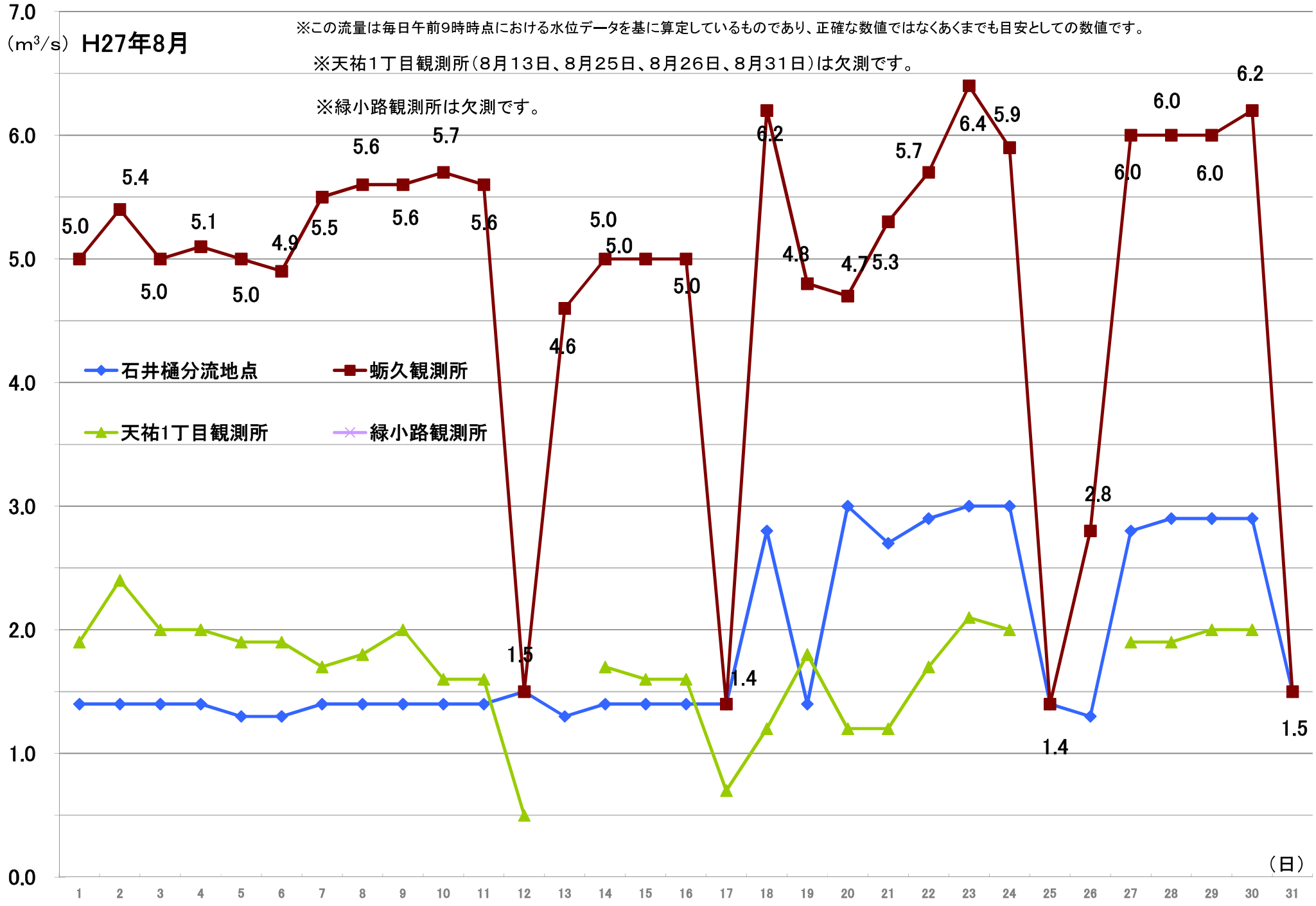
H27年8月
（m³/s）
※この流量は毎日午前9時時点における水位データを基に算定しているものであり、正確な数値ではなくあくまでも目安としての数値です。
※天祐1丁目観測所（8月13日、8月25日、8月26日、8月31日）は欠測です。
※緑小路観測所は欠測です。
石井樋分流地点
蛎久観測所
天祐1丁目観測所
緑小路観測所
7.0
6.0
5.0
4.0
3.0
2.0
1.0
0.0
（日）
1 2 3 4 5 6 7 8 9 10 11 12 13 14 15 16 17 18 19 20 21 22 23 24 25 26 27 28 29 30 31
5.0 5.4 5.0 5.1 5.0 4.9 5.5 5.6 5.6 5.7 5.6 1.5 4.6 5.0 5.0 5.0 1.4 6.2 4.8 4.7 5.3 5.7 6.4 5.9 1.4 2.8 6.0 6.0 6.0 6.2 1.5

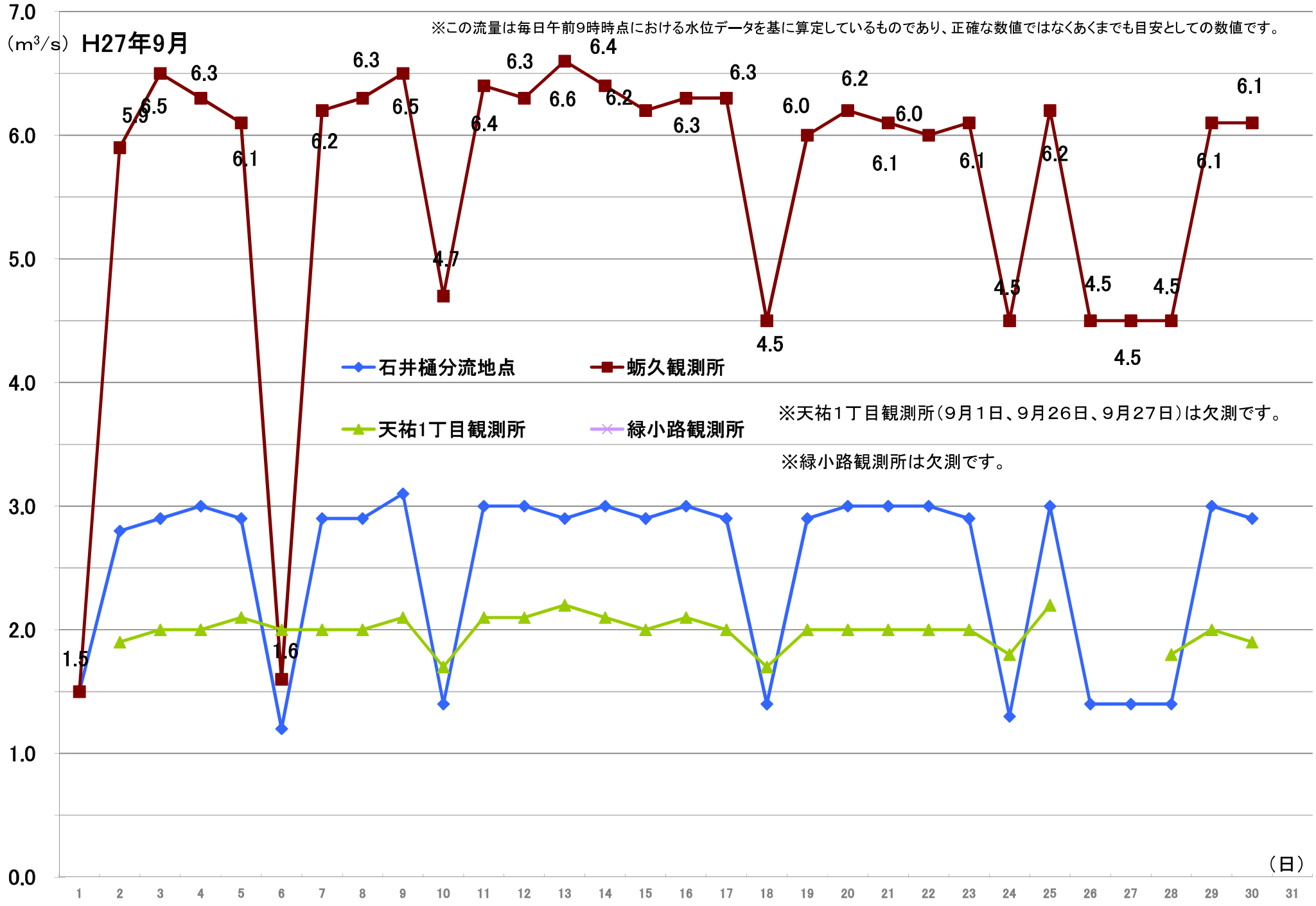
H27年9月
（m³/s）
※この流量は毎日午前9時時点における水位データを基に算定しているものであり、正確な数値ではなくあくまでも目安としての数値です。
石井樋分流地点
蛎久観測所
天祐1丁目観測所
緑小路観測所
※天祐１丁目観測所（９月１日、９月２６日、９月２７日）は欠測です。
※緑小路観測所は欠測です。
（日）
7.0
6.0
5.0
4.0
3.0
2.0
1.0
0.0
1.5
5.9
6.5
6.3
6.1
1.6
6.2
6.3
6.5
4.7
6.4
6.3
6.6
6.4
6.2
6.3
6.3
4.5
6.0
6.2
6.1
6.0
6.1
4.5
6.2
4.5
4.5
4.5
6.1
6.1
1 2 3 4 5 6 7 8 9 10 11 12 13 14 15 16 17 18 19 20 21 22 23 24 25 26 27 28 29 30 31

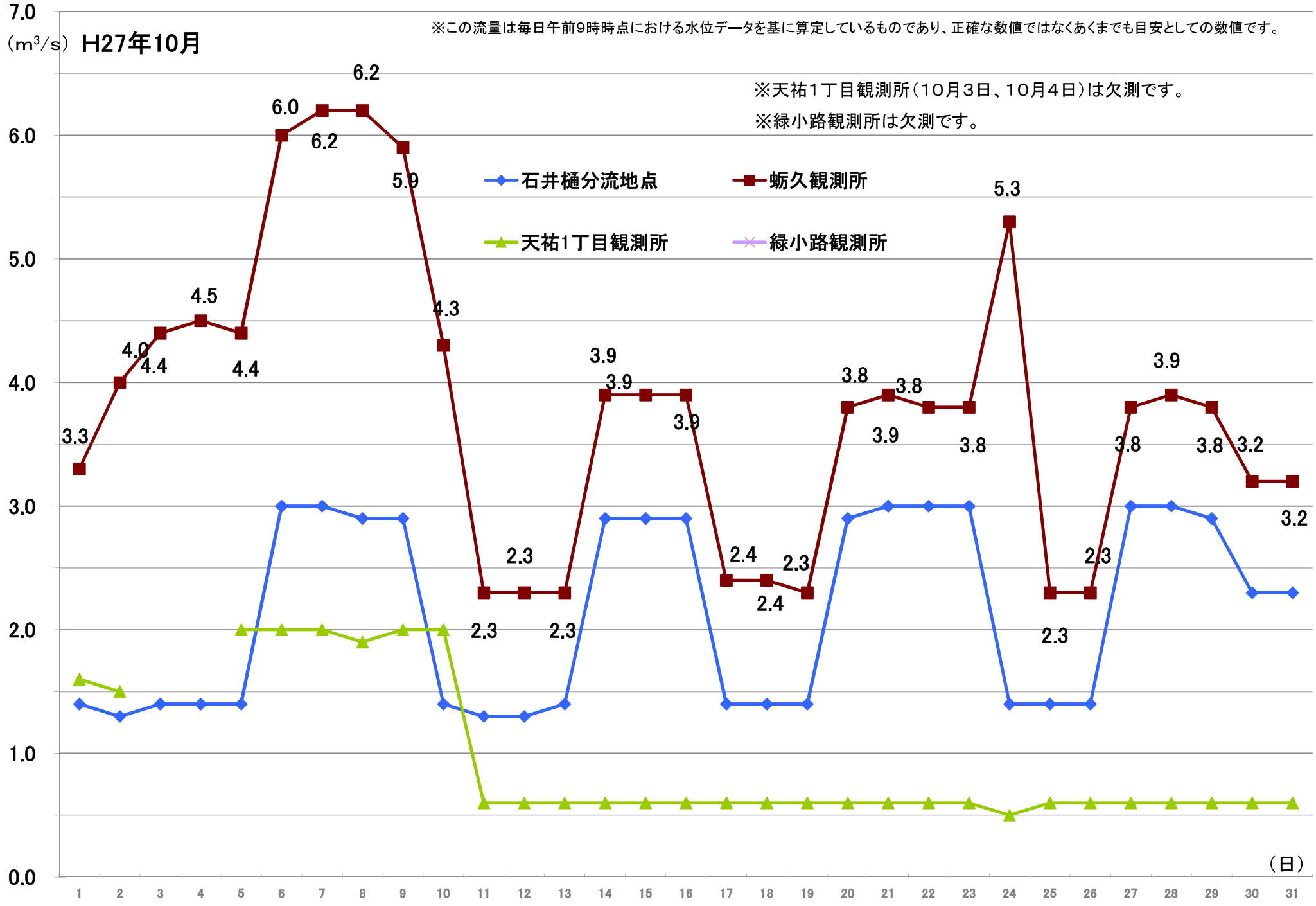
H27年10月
（m³/s）
※この流量は毎日午前9時時点における水位データを基に算定しているものであり、正確な数値ではなくあくまでも目安としての数値です。
※天祐1丁目観測所（10月3日、10月4日）は欠測です。
※緑小路観測所は欠測です。
石井樋分流地点
蛎久観測所
天祐1丁目観測所
緑小路観測所
7.0
6.0
5.0
4.0
3.0
2.0
1.0
0.0
（日）
1 2 3 4 5 6 7 8 9 10 11 12 13 14 15 16 17 18 19 20 21 22 23 24 25 26 27 28 29 30 31
3.3 4.0 4.4 4.5 4.4 6.0 6.2 6.2 5.9 4.3 2.3 2.3 2.3 3.9 3.9 3.9 2.4 2.4 2.3 3.8 3.9 3.8 3.8 5.3 2.3 2.3 3.8 3.9 3.8 3.2 3.2

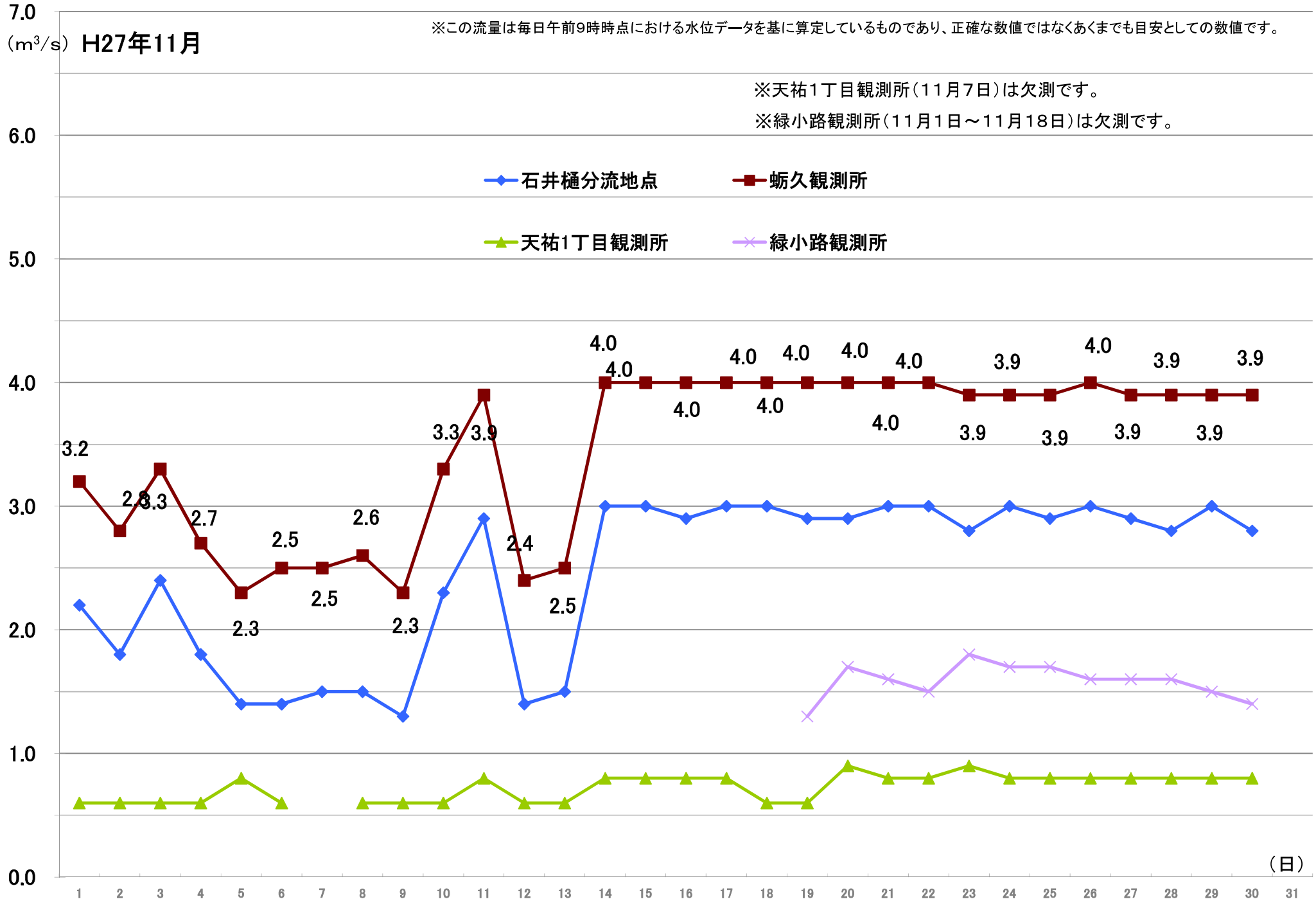
H27年11月
（m³/s）
※この流量は毎日午前9時時点における水位データを基に算定しているものであり、正確な数値ではなくあくまでも目安としての数値です。
※天祐1丁目観測所（11月7日）は欠測です。
※緑小路観測所（11月1日～11月18日）は欠測です。
石井樋分流地点
蛎久観測所
天祐1丁目観測所
緑小路観測所
7.0
6.0
5.0
4.0
3.0
2.0
1.0
0.0
（日）
1 2 3 4 5 6 7 8 9 10 11 12 13 14 15 16 17 18 19 20 21 22 23 24 25 26 27 28 29 30 31
3.2
2.8
3.3
2.7
2.3
2.5
2.5
2.6
2.3
3.3
3.9
2.4
2.5
4.0
4.0
4.0
4.0
4.0
4.0
4.0
4.0
4.0
3.9
3.9
3.9
4.0
3.9
3.9
3.9

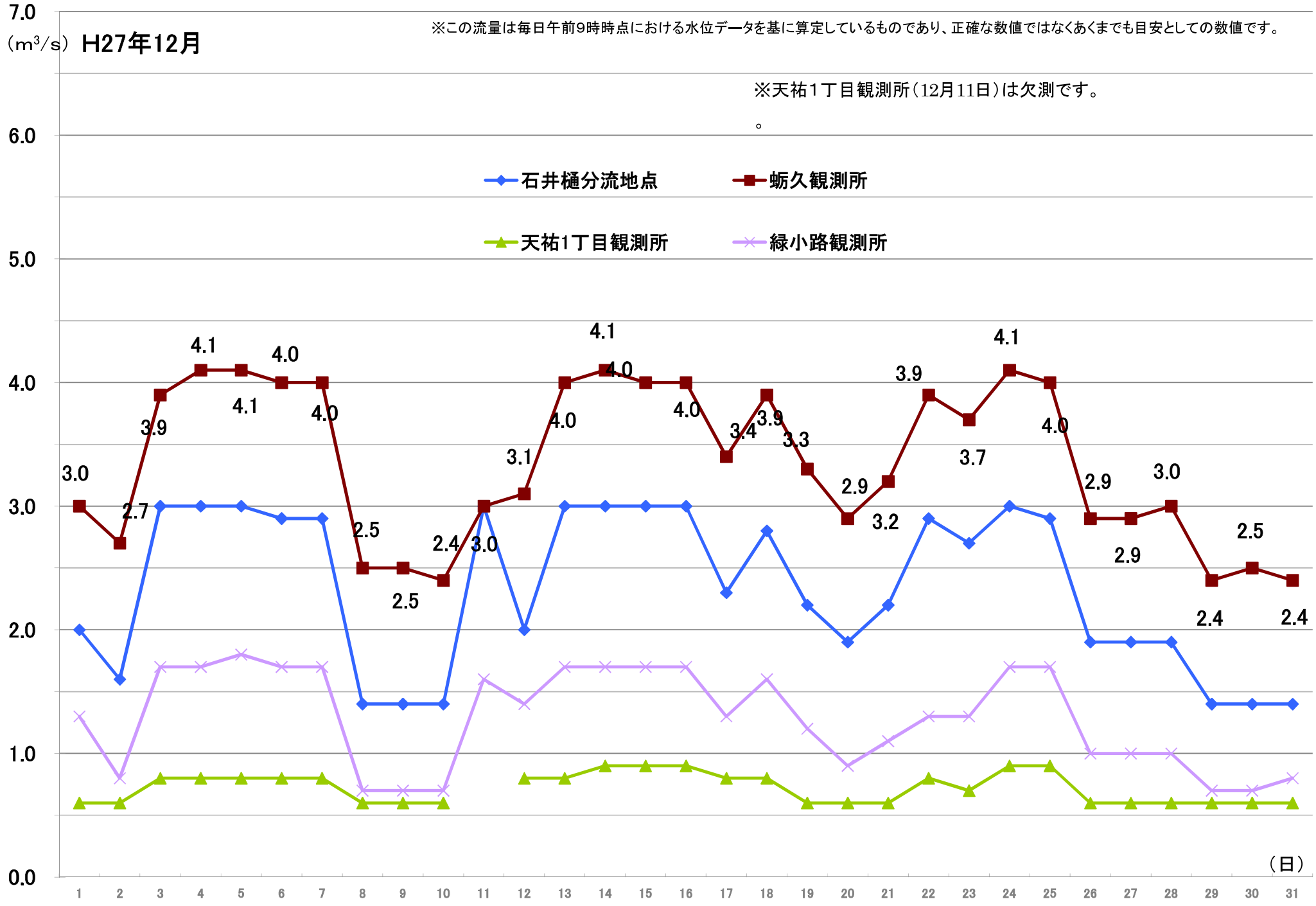
H27年12月
（m³/s）
※この流量は毎日午前9時時点における水位データを基に算定しているものであり、正確な数値ではなくあくまでも目安としての数値です。
※天祐1丁目観測所（12月11日）は欠測です。
。
石井樋分流地点
蛎久観測所
天祐1丁目観測所
緑小路観測所
7.0
6.0
5.0
4.0
3.0
2.0
1.0
0.0
（日）
1 2 3 4 5 6 7 8 9 10 11 12 13 14 15 16 17 18 19 20 21 22 23 24 25 26 27 28 29 30 31
3.0 2.7 3.9 4.1 4.1 4.0 4.0 2.5 2.5 2.4 3.0 3.1 4.0 4.1 4.0 4.0 3.4 3.9 3.3 2.9 3.2 3.9 3.7 4.1 4.0 2.9 2.9 3.0 2.4 2.5 2.4

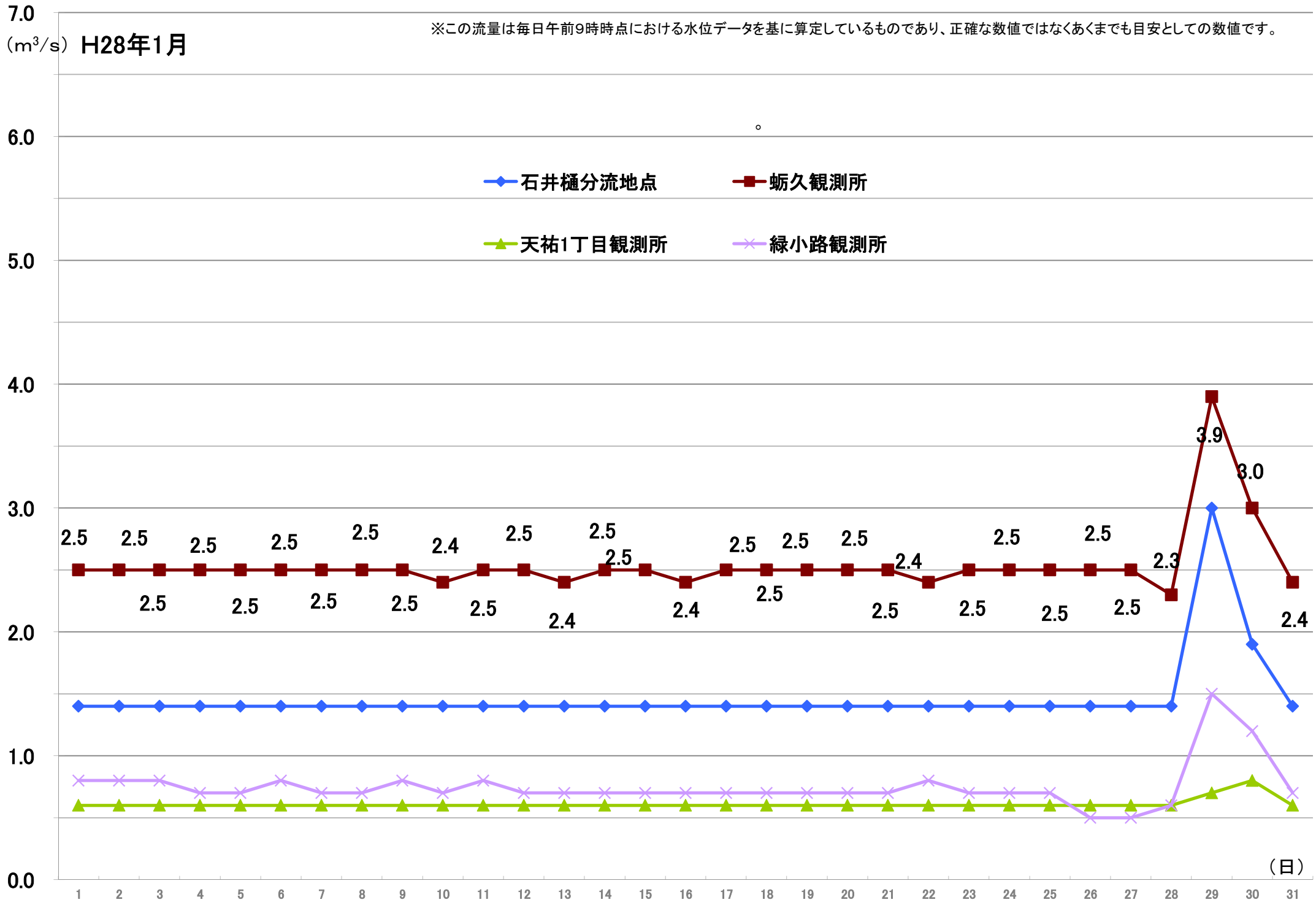
H28年1月
（m³/s）
※この流量は毎日午前9時時点における水位データを基に算定しているものであり、正確な数値ではなくあくまでも目安としての数値です。
石井樋分流地点
蛎久観測所
天祐1丁目観測所
緑小路観測所
7.0
6.0
5.0
4.0
3.0
2.0
1.0
0.0
2.5
2.4
2.3
3.9
3.0
（日）
1 2 3 4 5 6 7 8 9 10 11 12 13 14 15 16 17 18 19 20 21 22 23 24 25 26 27 28 29 30 31

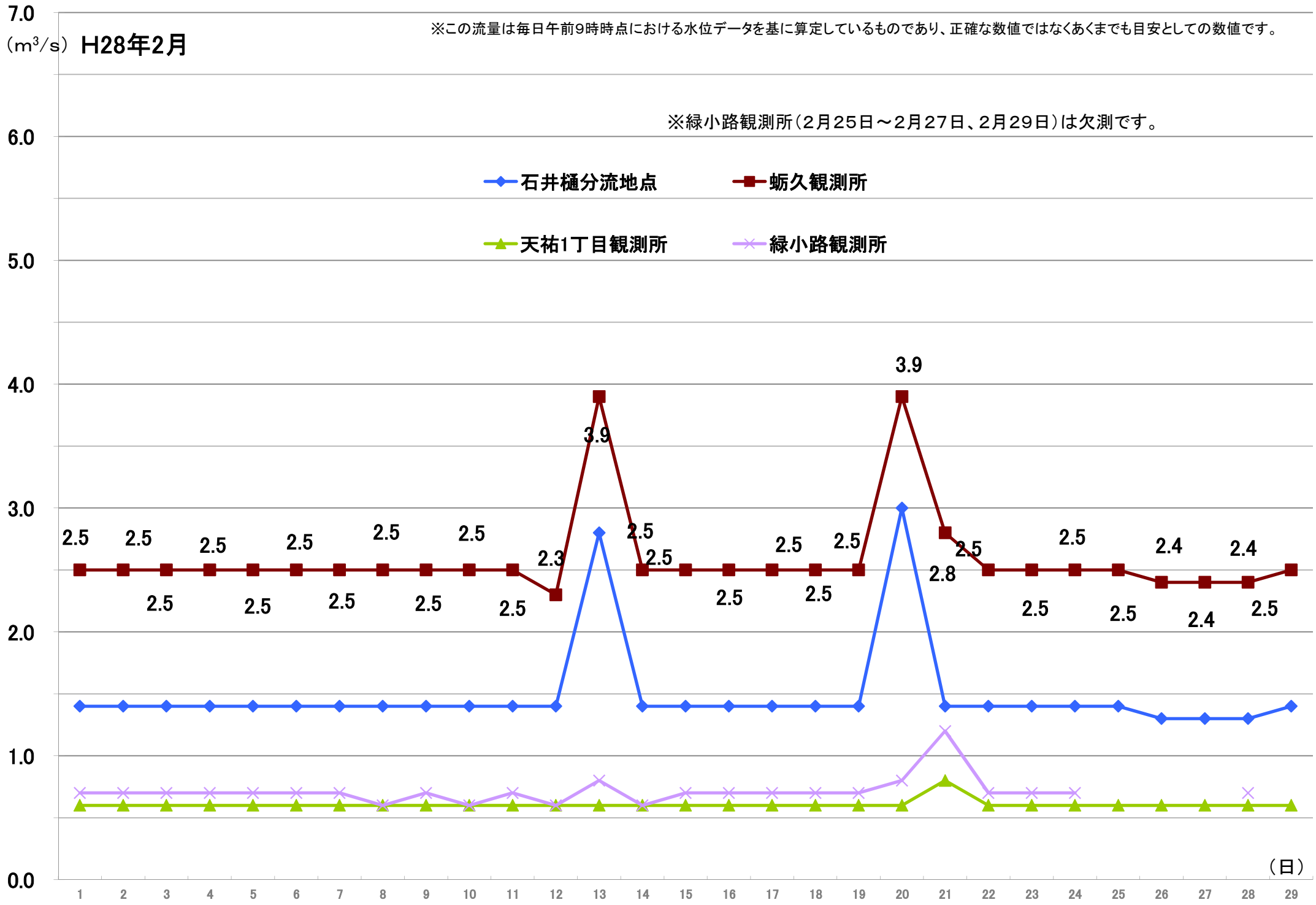
H28年2月
（m³/s）
※この流量は毎日午前9時時点における水位データを基に算定しているものであり、正確な数値ではなくあくまでも目安としての数値です。
※緑小路観測所（2月25日～2月27日、2月29日）は欠測です。
石井樋分流地点
蛎久観測所
天祐1丁目観測所
緑小路観測所
7.0
6.0
5.0
4.0
3.0
2.0
1.0
0.0
（日）
1 2 3 4 5 6 7 8 9 10 11 12 13 14 15 16 17 18 19 20 21 22 23 24 25 26 27 28 29
2.5 2.5 2.5 2.5 2.5 2.5 2.3 3.9 2.5 2.5 2.5 2.5 2.5 3.9 2.5 2.5 2.5 2.4 2.4
2.5 2.5 2.5 2.5 2.5 2.5 2.5 2.5 2.5 2.8 2.5 2.4 2.5

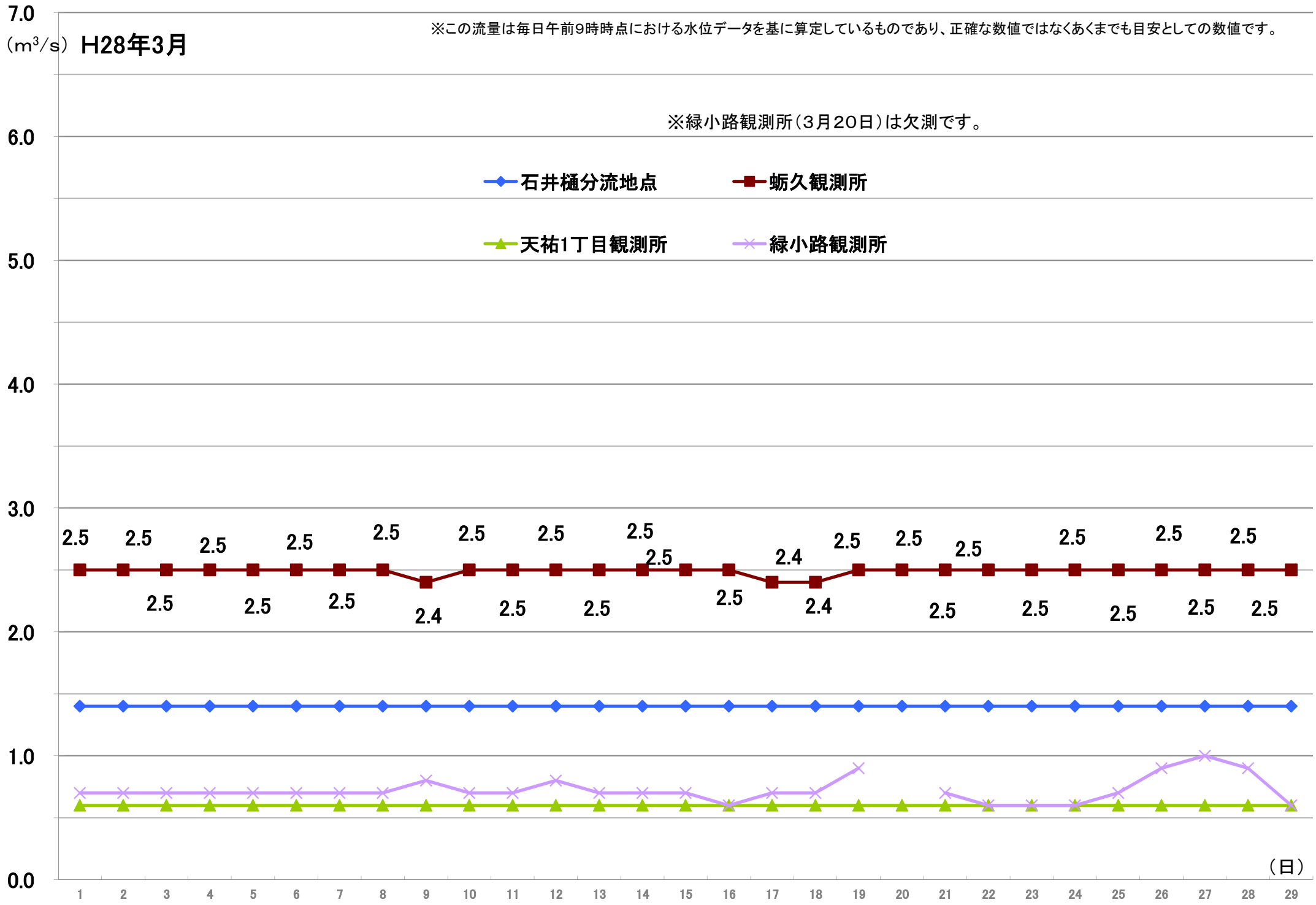
H28年3月
（m³/s）
※この流量は毎日午前9時時点における水位データを基に算定しているものであり、正確な数値ではなくあくまでも目安としての数値です。
※緑小路観測所（3月20日）は欠測です。
石井樋分流地点
蛎久観測所
天祐1丁目観測所
緑小路観測所
7.0
6.0
5.0
4.0
3.0
2.0
1.0
0.0
2.5
2.4
（日）
1 2 3 4 5 6 7 8 9 10 11 12 13 14 15 16 17 18 19 20 21 22 23 24 25 26 27 28 29