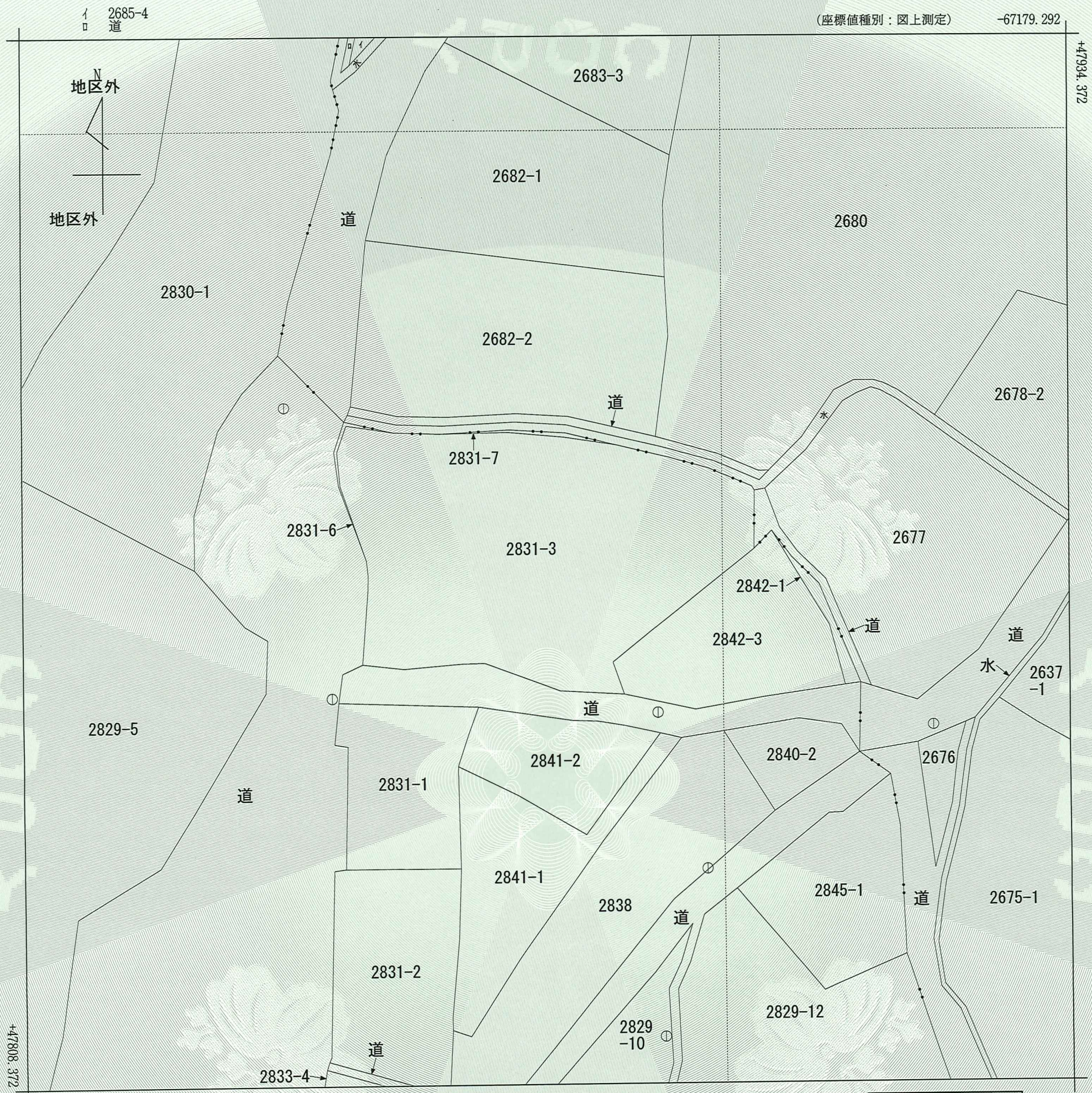

地番区域見出	三瀬村三瀬

請求部分	所在	佐賀市三瀬村三瀬字神在				地番	2831番3			
出力縮尺	1/500	精度区分	乙一	座標系番号又は記号	II	分類	地図(法第１４条第１項)		種類	地籍図
作成年月日				備付年月日(原図)				補記事項		

これは地図に記録されている内容を証明した書面である。

令和8年10月14日
佐賀地方法務局
登記官　佐々木慎一

請求番号：11-4
(1/1)

公用

公用

登記年月日：令和5年12月22日

これは図面に記録されている内容を証明した書面である。

令和8年10月14日

佐賀地方法務局

登記官

佐々木慎一

地積測量図 (1/2)

地番	2831-3, 2831-6 2831-7
土地の所在	佐賀市三瀬村三瀬字神在

測量年月日	令和5年12月6日
座標系	Ⅱ系

任意による座標値

求積表

地番	① 2831-3			
NO	Xn	Yn	Yn+1-Yn-1	Xn・(Yn+1-Yn-1)
P51	47884.432	-67266.715	0.759	36344.283888
P50	47887.624	-67265.583	6.652	318548.474848
Y3	47886.739	-67260.063	11.035	528430.164865
Y4	47886.549	-67254.548	13.777	659732.985573
P48	47886.721	-67246.286	14.961	716433.232881
P49	47886.097	-67239.587	12.898	617634.879106
Y7	47885.053	-67233.388	11.444	547996.546532
Y8	47883.778	-67228.143	7.095	339735.404910
Y9	47883.293	-67226.293	6.320	302622.411760
Y10	47881.988	-67221.823	8.975	429740.842300
Y27	47879.962	-67217.318	4.885	233893.614370
Y28	47879.412	-67216.938	0.250	11969.853000
Y29	47872.473	-67217.068	-10.055	-481357.716015
Y14	47864.583	-67226.993	-16.960	-811783.327680
Y15	47858.903	-67234.028	-5.685	-272077.863555
Y16	47855.048	-67232.678	-6.250	-299094.050000
Y17	47855.549	-67240.278	-16.585	-793684.280165
Y18	47858.939	-67249.263	-12.125	-580289.635375
Y19	47858.824	-67252.403	-9.570	-458008.945680
Y20	47858.274	-67258.833	-11.424	-546732.922176
Y21	47858.849	-67263.827	-4.432	-212110.418768
P41	47864.438	-67263.265	0.849	40636.907862
P42	47867.816	-67262.978	0.219	10483.051704
P43	47869.640	-67263.046	-0.334	-15988.459760
P44	47871.510	-67263.312	-3.296	-157784.496960
P45	47880.318	-67266.342	-3.403	-162936.722154
			合計	2353.815311
			合計面積	1176.9076555
			地積	1176.90 ㎡

地番	② 2831-6			
NO	Xn	Yn	Yn+1-Yn-1	Xn・(Yn+1-Yn-1)
P44	47871.510	-67263.312	-0.186	-8904.100860
Y26	47880.259	-67266.528	-3.806	-182232.265754
Y1	47884.394	-67267.118	0.730	34955.607620
Y2	47888.079	-67265.798	7.055	337850.397345
Y3	47886.739	-67260.063	0.215	10295.648885
P50	47887.624	-67265.583	-6.652	-318548.474848
P51	47884.432	-67266.715	-0.759	-36344.283888
P45	47880.318	-67266.342	3.403	162936.722154
			合計	9.250654
			合計面積	4.6253270
			地積	4.62 ㎡

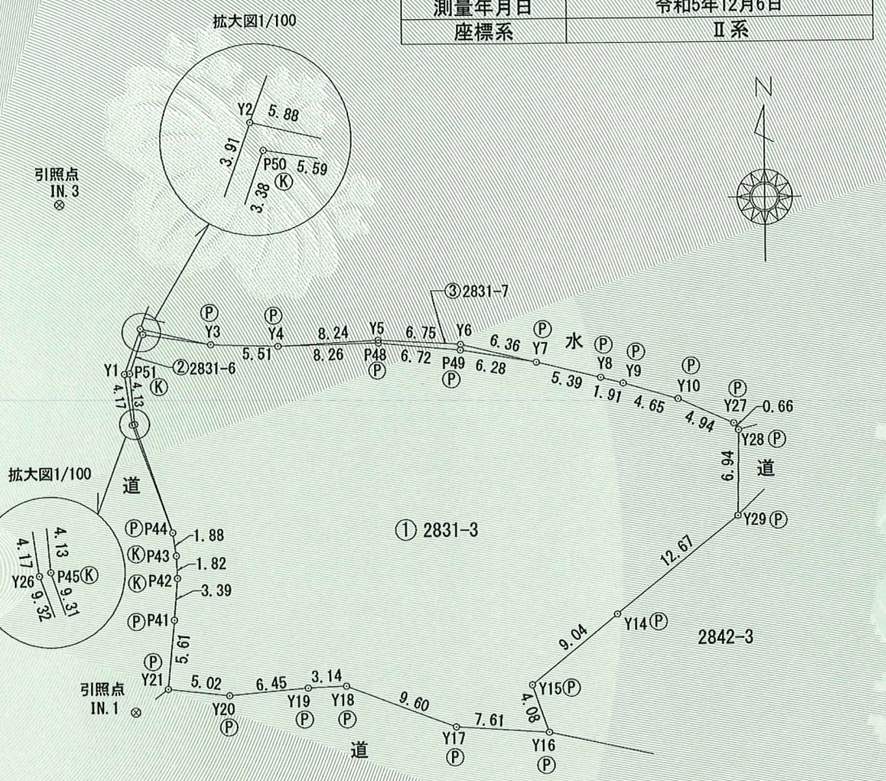

筆界点	境界標の種類
(P)	プラスチック杭
(K)	金属プレート
(B)	金属鋲

引照点 IN.1 概略図

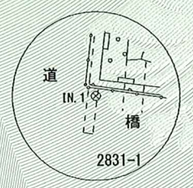

引照点 IN.3 概略図

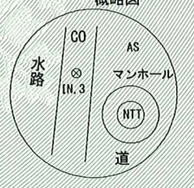

作成者	土地家屋調査士	佐賀市城内一丁目8番10号 吉冨勝政 (令和 5 年 12 月 15 日作成)
申請人	佐賀市長 坂井英隆	
縮尺	1/500	

請求番号：10-1

公用

登記年月日： 令和5年12月22日

これは図面に記録されている内容を証明した書面である。

令和8年10月14日

佐賀地方法務局

登記官

佐々木慎一

地番	2831-3, 2831-6 2831-7
土地の所在	佐賀市三瀬村三瀬字神在

地積測量図 (2/2)

地番	③ 2831-7			
NO	Xn	Yn	Yn+1-Yn-1	Xn・(Yn+1-Yn-1)
Y4	47886.549	-67254.548	-0.032	-1532.369568
Y5	47886.958	-67246.318	14.975	717107.196050
Y6	47886.568	-67239.573	12.930	619173.324240
Y7	47885.053	-67233.388	-0.014	-670.390742
P49	47886.097	-67239.587	-12.898	-617634.879106
P48	47886.721	-67246.286	-14.961	-716433.232881
			合計	9.647993
			合計面積	4.8239965
			地積	4.82 ㎡

総合計面積	1186.3569790 m2

測量に用いた電子基準点

点名	X座標	Y座標	備考
佐賀	30718.580	-68122.173	
中原	38562.125	-51703.349	
前原	59708.682	-69580.784	

引照点	X座標	Y座標	距離	方向角
IN.1	47856.983	-67266.496	41.706	351-56-57
IN.3	47898.278	-67272.337		

筆界点	器械点	後視点	距離	夾角
	IN.1	IN.3	41.706	0-00-00
Y21			3.257	63-05-31
P44			14.872	20-24-48
P50			30.655	9-45-27

作成者	土地家屋調査士	佐賀市城内一丁目8番10号 吉冨勝政 (令和 5年 12月 15日作成)	申請人	佐賀市長 坂井英隆	縮尺	1／

請求番号：10-1