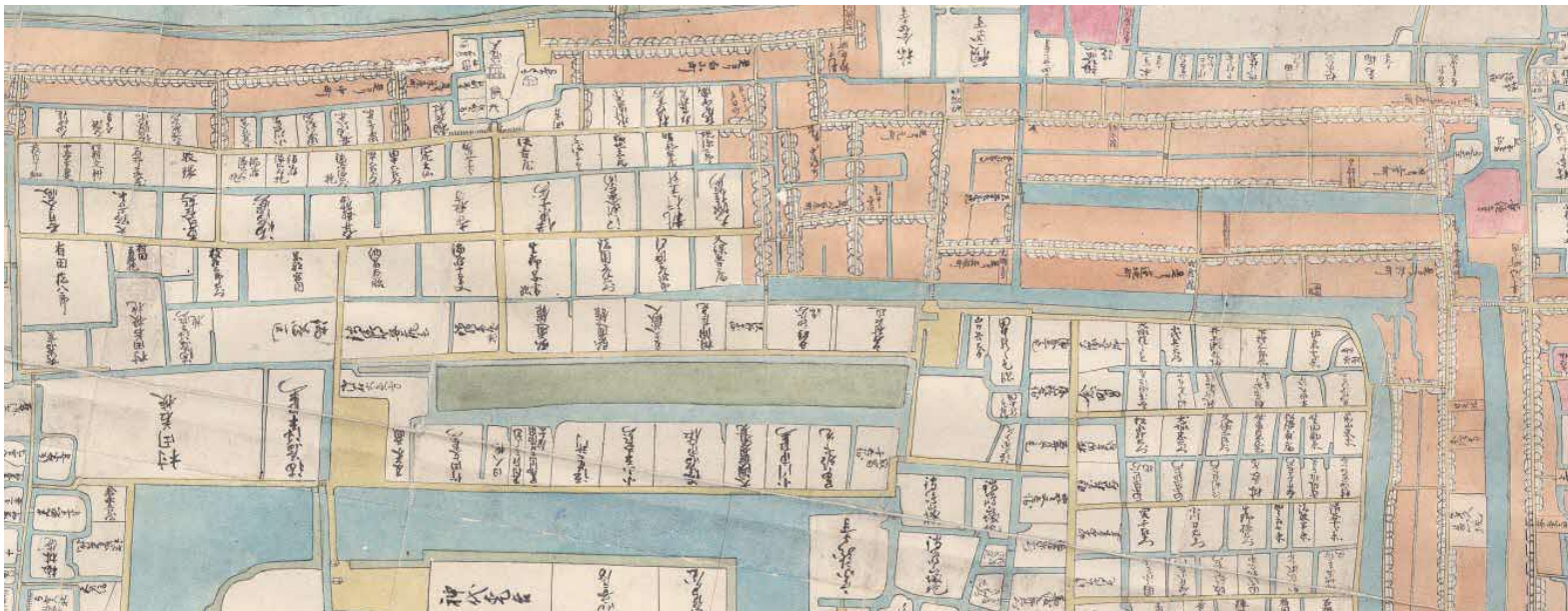


松原公園周辺における
歴史と文化を活かしたまちづくり懇話会
における情報提供

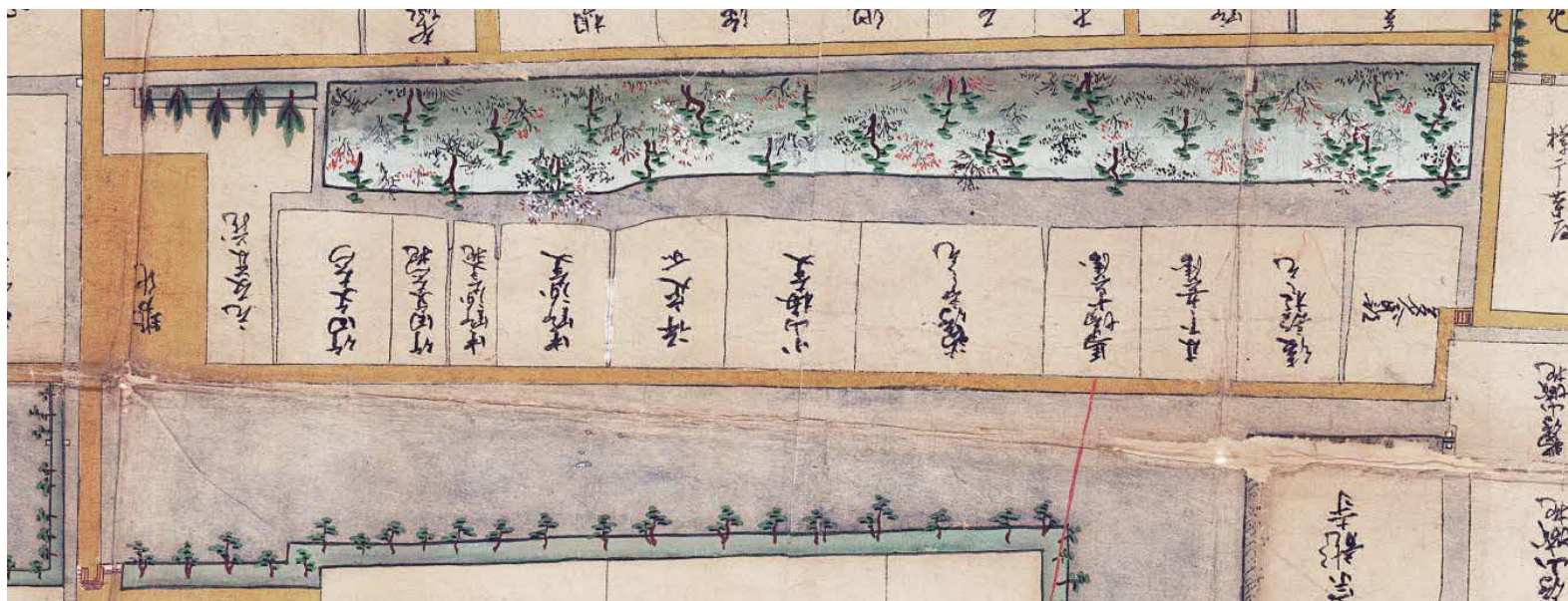
2021年
8月6日 金

資料 4

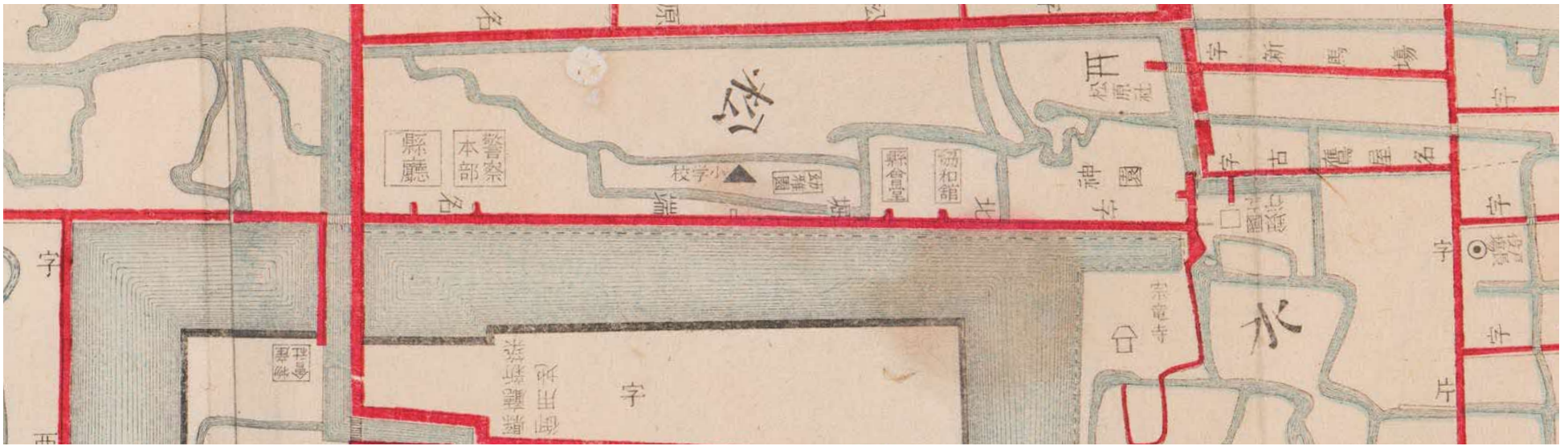
公益財団法人鍋島報効会 富田紘次



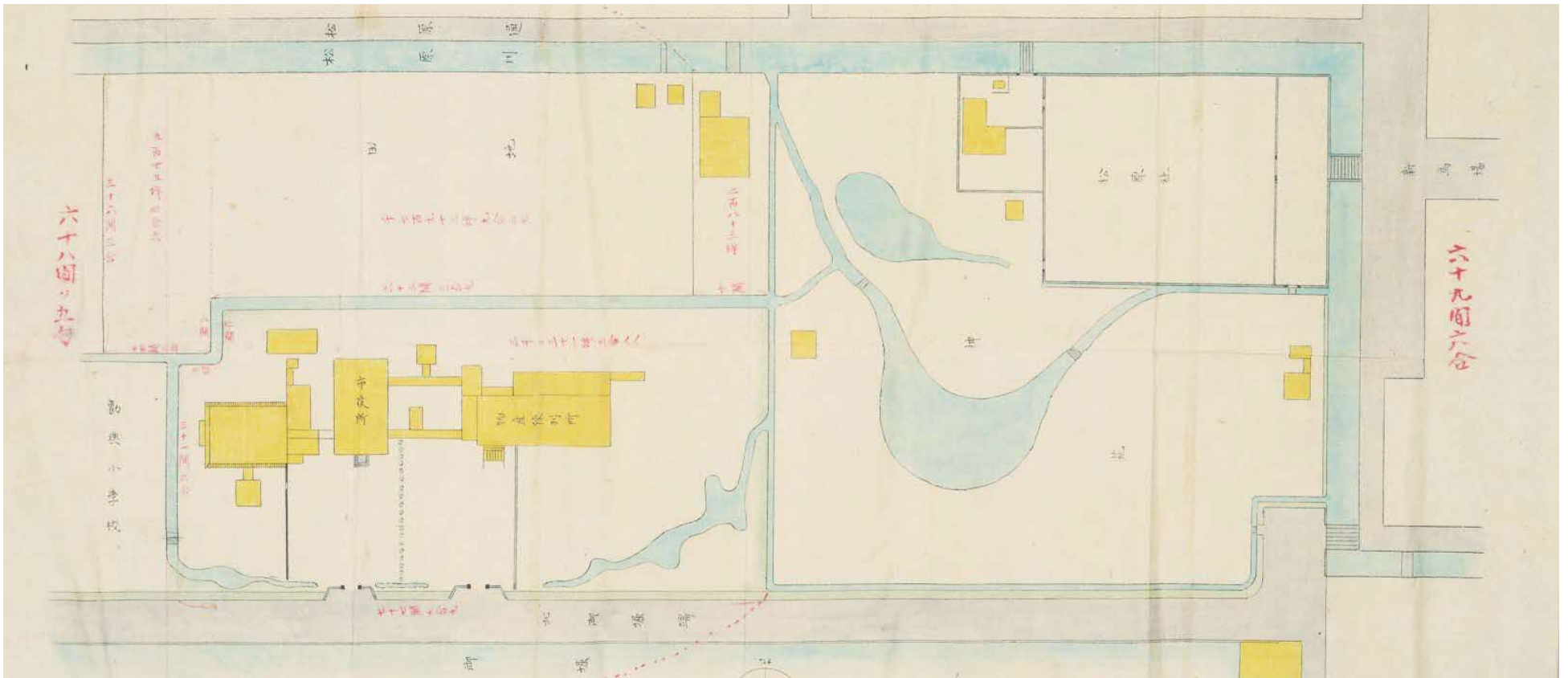
佐賀御城下絵図(部分) 1810年頃 公益財団法人鍋島報効会 所蔵



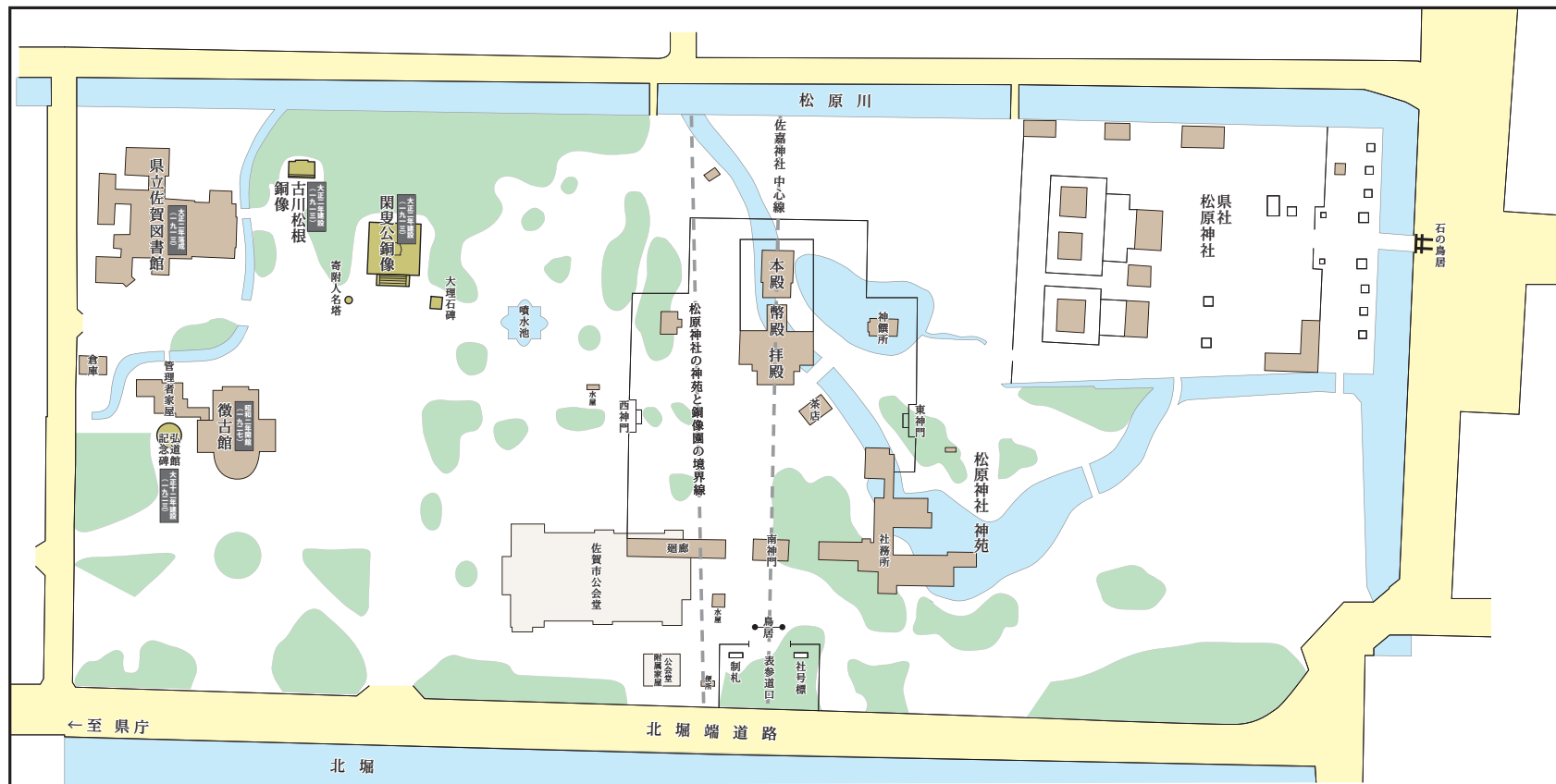
元文佐賀城廻之絵図(部分) 元文5年(1740) 公益財団法人鍋島報効会 所蔵




佐賀市街明細地図 明治19年(1886) 個人蔵



北御堀端・松原地図 明治時代後期 公益財団法人鍋島報効会 所蔵



佐嘉神社創建前の銅像園の様子 「佐嘉神社境内実測図」 公益財団法人鍋島報効会 所蔵



昭和初期の銅像園一带 昭和10年代 公益財団法人鍋島報効会 所蔵



佐賀鍋島閑叟公銅像及圖書館

閑叟公御銅像と佐賀図書館(絵はがき) 大正2年～5年頃撮影 公益財団法人鍋島報効会 所蔵