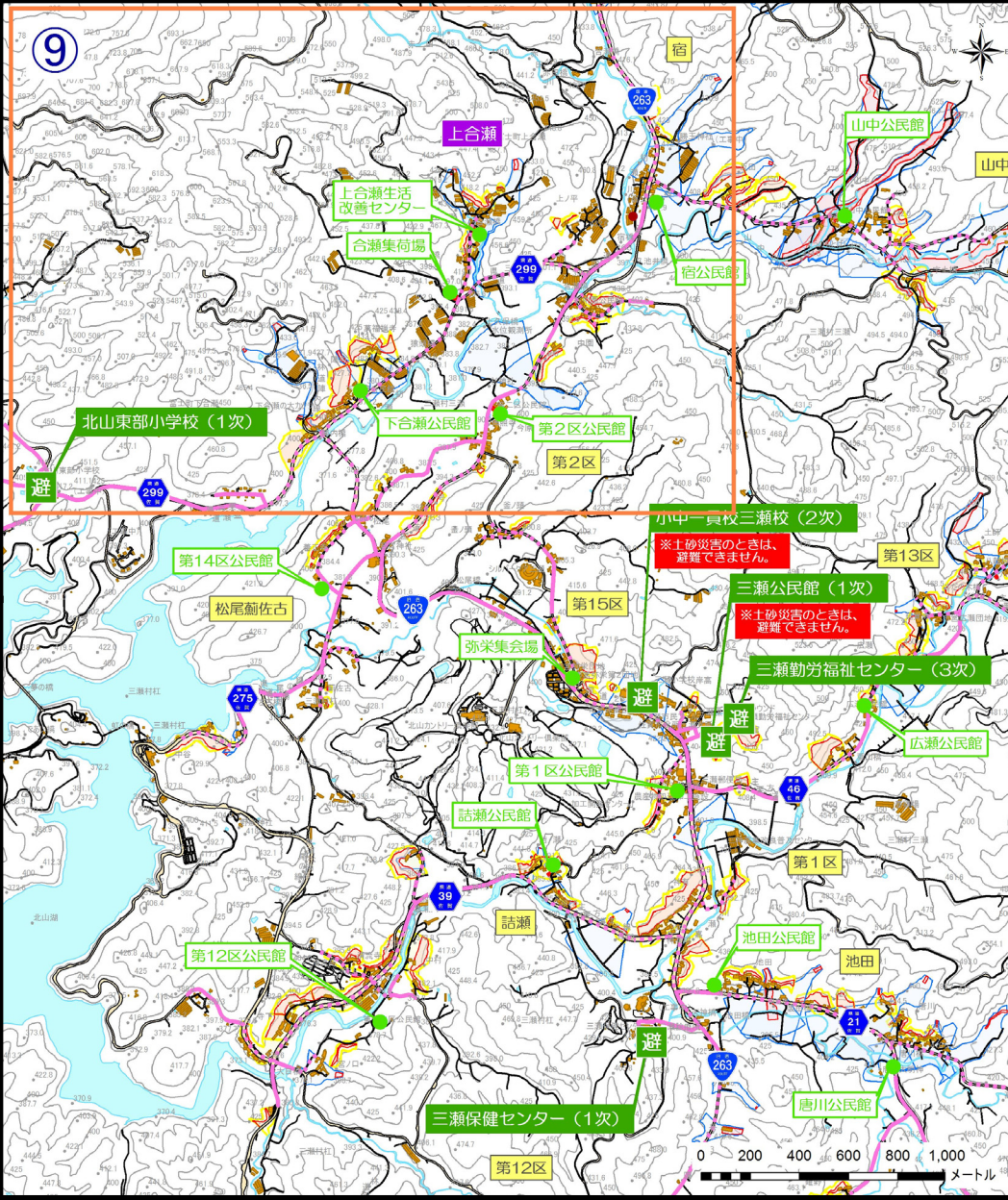
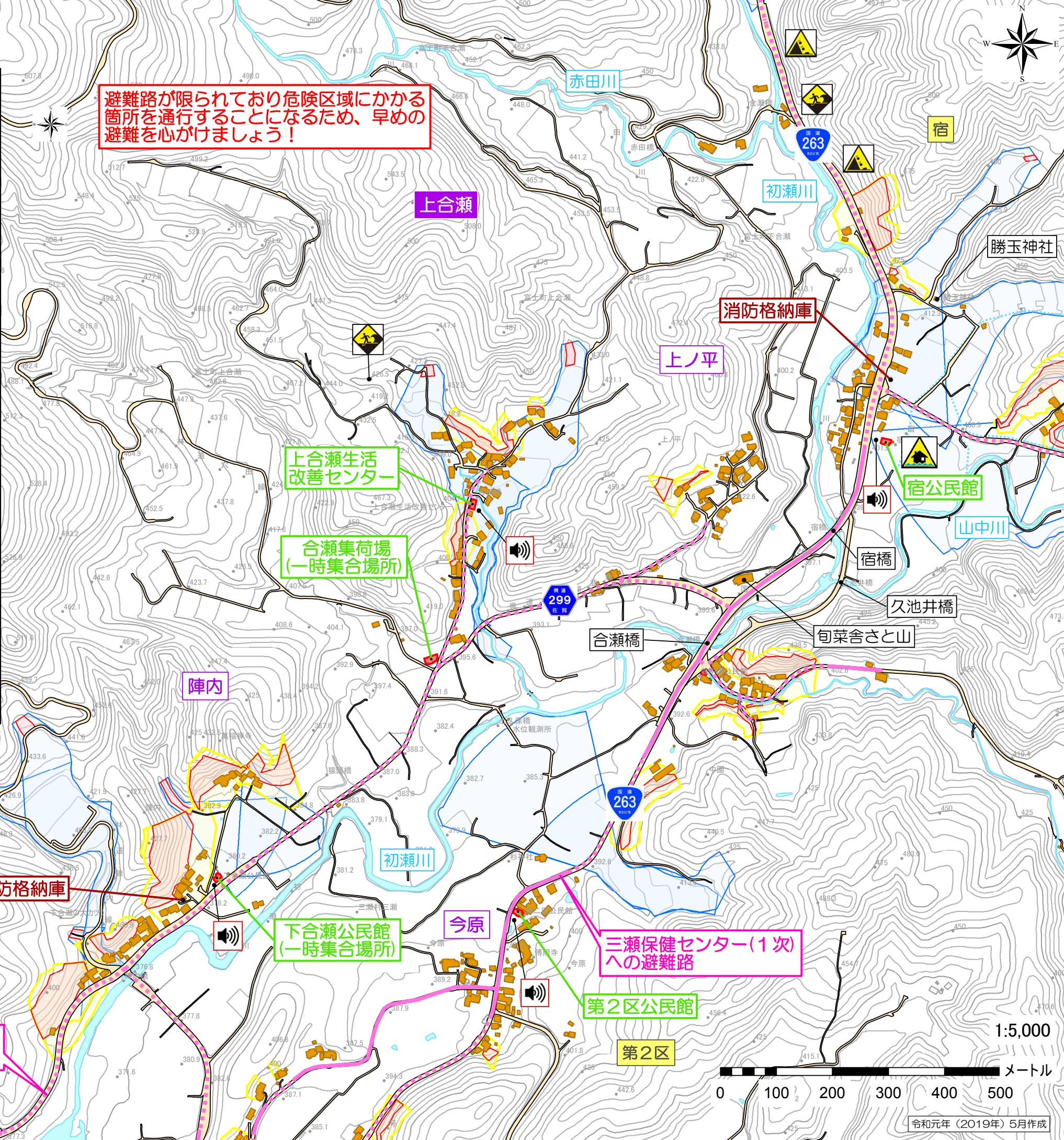


9 合瀬地区 土砂災害ハザードマップ



避難路が限られており危険区域にかかる箇所を通行することになるため、早めの避難を心がけましょう！

- | 凡例(1) | 凡例(2) |
|----------------|--------------|
| 避難所 | 崩落の恐れ有・過去崩落有 |
| 屋外拡声器 | 大雨時増水注意 |
| 避難路 | 鉄砲水注意 |
| 避難路(要注意) | 地区名 当図対象地区 |
| 国道263号 | 地区名 当図対象外地区 |
| 県道299号線(三瀬要並線) | |
| 土砂災害特別警戒区域 | |
| 土砂災害警戒区域(がけ崩れ) | |
| 土砂災害警戒区域(土石流) | |



北山東部小学校(1次)

北山東部小学校(1次)への避難路

消防格納庫

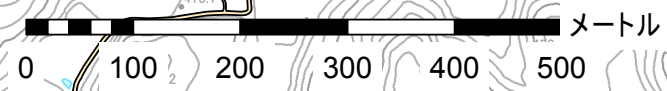
下合瀬公民館(一時集合場所)

三瀬保健センター(1次)への避難路

第2区公民館

第2区

1:5,000



令和元年(2019年)5月作成