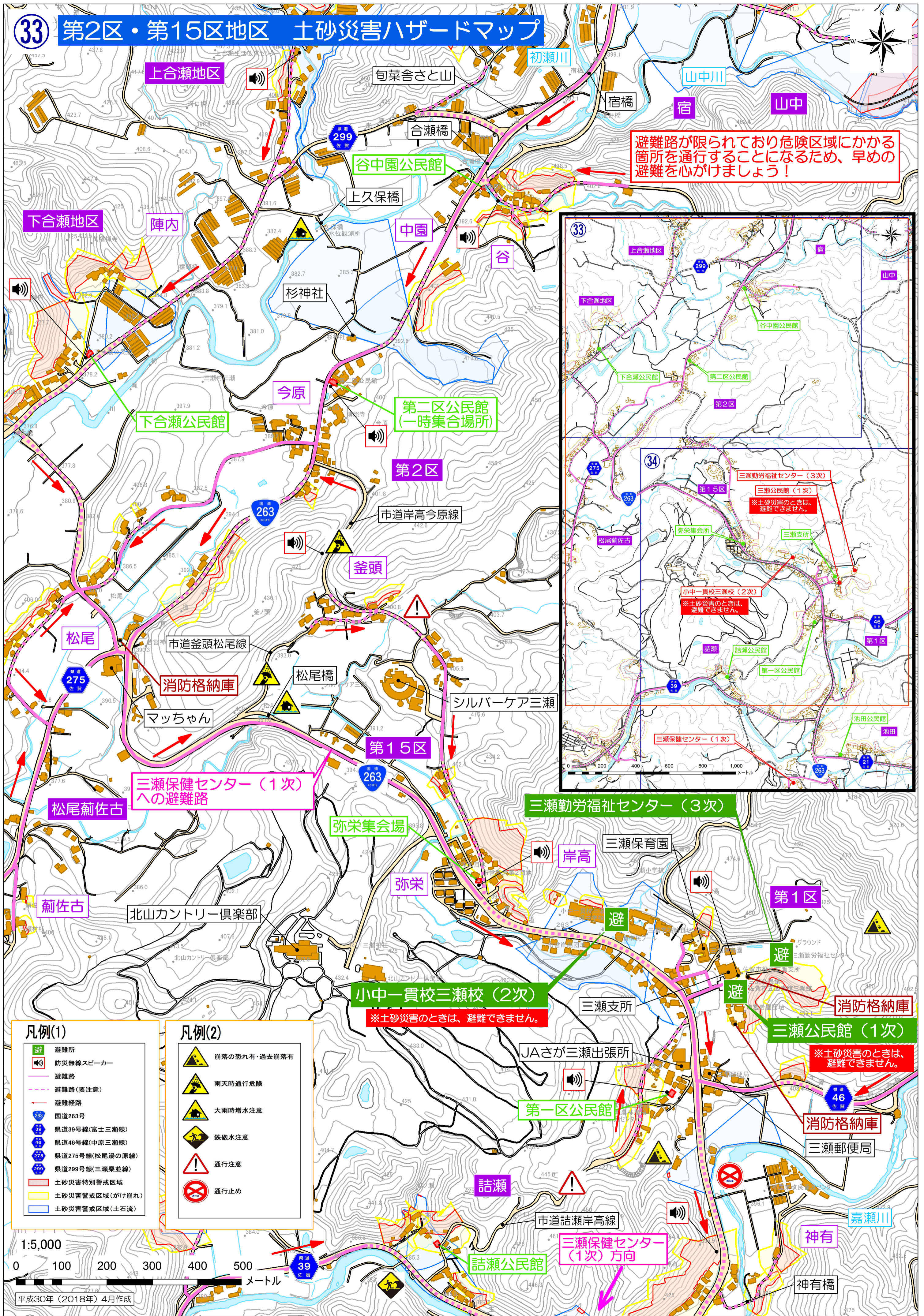
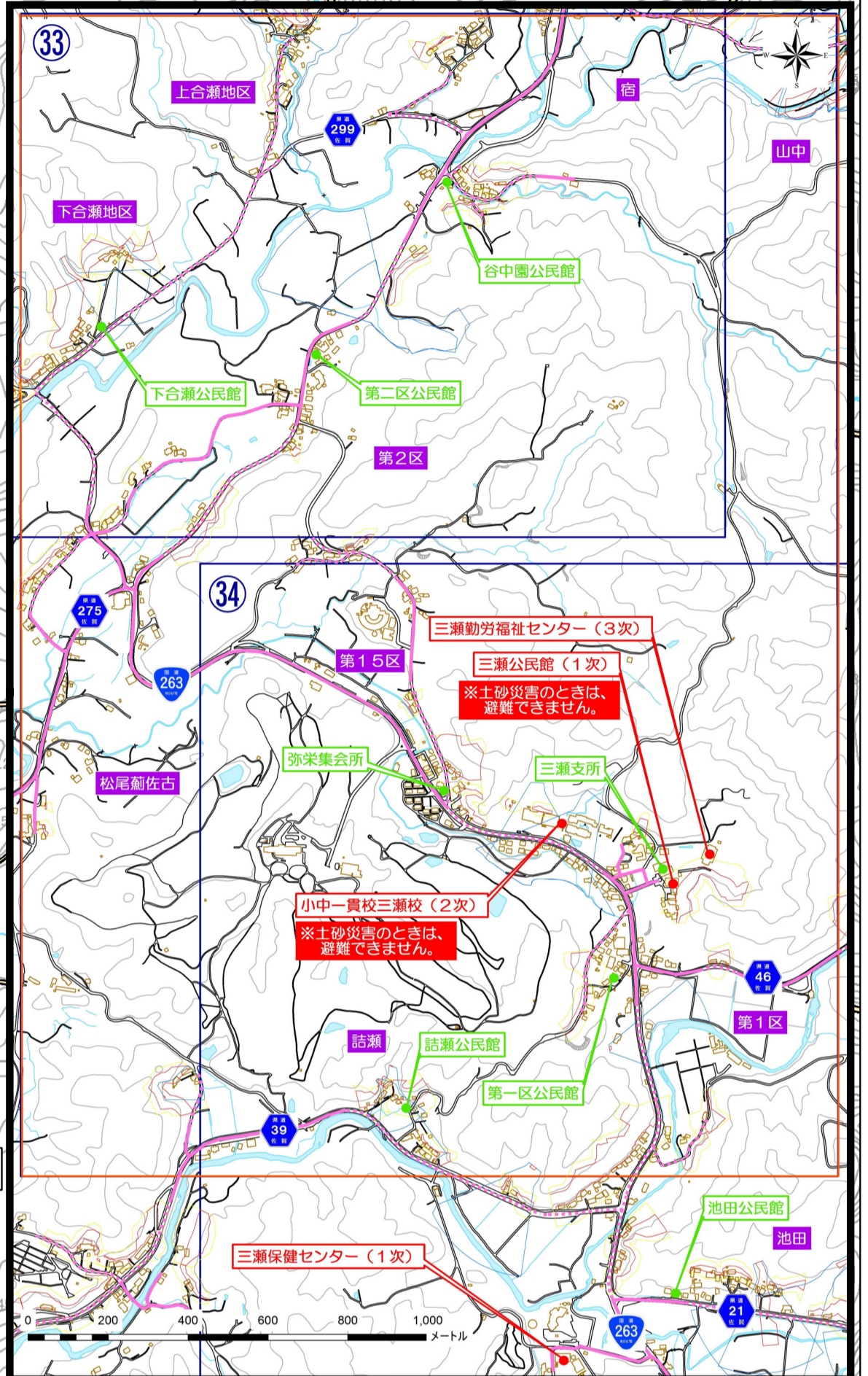


33 第2区・第15区地区 土砂災害ハザードマップ

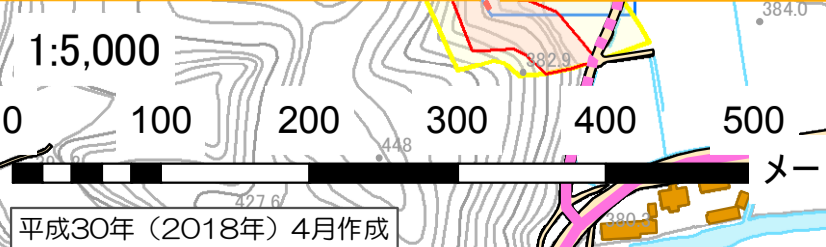


避難路が限られており危険区域にかかる箇所を通行することになるため、早めの避難を心がけましょう！



- 凡例(1)**
- 避難所
 - 防災無線スピーカー
 - 避難路
 - 避難路(要注意)
 - 避難経路
 - 国道263号
 - 県道39号線(富士三瀬線)
 - 県道46号線(中原三瀬線)
 - 県道275号線(松尾湯の原線)
 - 県道299号線(三瀬栗並線)
 - 土砂災害特別警戒区域
 - 土砂災害警戒区域(がけ崩れ)
 - 土砂災害警戒区域(土石流)

- 凡例(2)**
- 崩落の恐れ有・過去崩落有
 - 雨天時通行危険
 - 大雨時増水注意
 - 鉄砲水注意
 - 通行注意
 - 通行止め



三瀬保健センター(1次)への避難路

小中一貫校三瀬校(2次)
※土砂災害のときは、避難できません。

三瀬公民館(1次)
※土砂災害のときは、避難できません。

消防格納庫

三瀬郵便局

三瀬保健センター(1次)方向

神有

神有橋

第一区公民館

詰瀬公民館

JAさが三瀬出張所

岸高

シルバーケア三瀬

弥栄

弥栄集会場

北山カントリー倶楽部

菊佐古

松尾菊佐古

マッツちゃん

消防格納庫

松尾橋

釜頭

市道岸高今原線

第2区

第二区公民館(一時集合場所)

今原

下合瀬公民館

杉神社

中園

谷中園公民館

旬菜舎さと山

宿橋

宿

山中

山中川

初瀬川

合瀬橋

上久保橋

上合瀬地区

下合瀬地区

陣内

下合瀬地区

33

34

15

1

263

275

299

46

263

275

299

46

263

275

299

46

263

275

299

46

263

275

299

46

263

275

299

46

39

46

46

46