


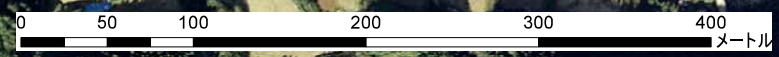
溜山地区

市川地区土砂災害警戒区域図

S=1/1,500



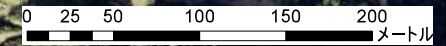
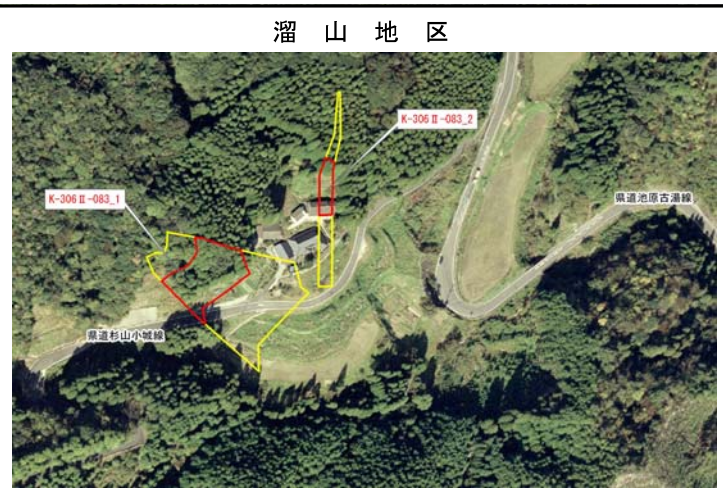

| | | 凡 例 | |
|-------|--|----------|------------|
| | | 土砂災害警戒区域 | 土砂災害特別警戒区域 |
| 急 傾 斜 | | | |
| 土 石 流 | | | |



溜山地区

市川地区土砂災害警戒区域図 (急傾斜の崩壊)

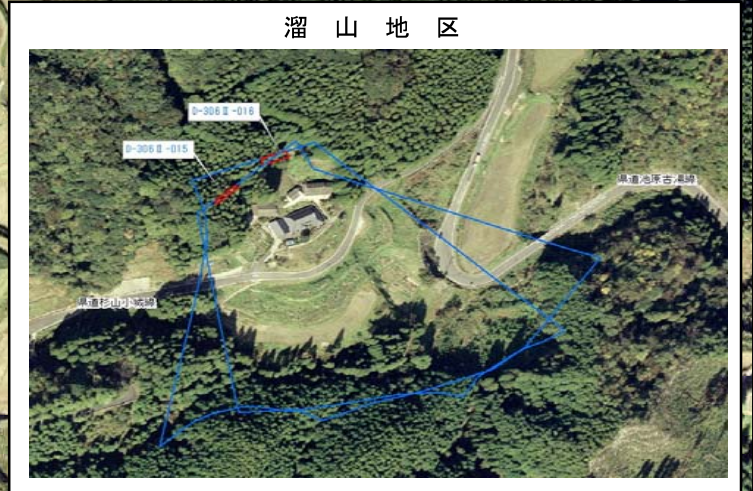
S=1/1,500



| 凡例 | | |
|---------|--|------------|
| 急傾斜地の崩壊 | | 土砂災害警戒区域 |
| | | 土砂災害特別警戒区域 |



市川地区土砂災害警戒区域図 (土石流) S=1/1,500



| 凡 例 | |
|-------|------------|
| 土 石 流 | 土砂災害警戒区域 |
| | 土砂災害特別警戒区域 |