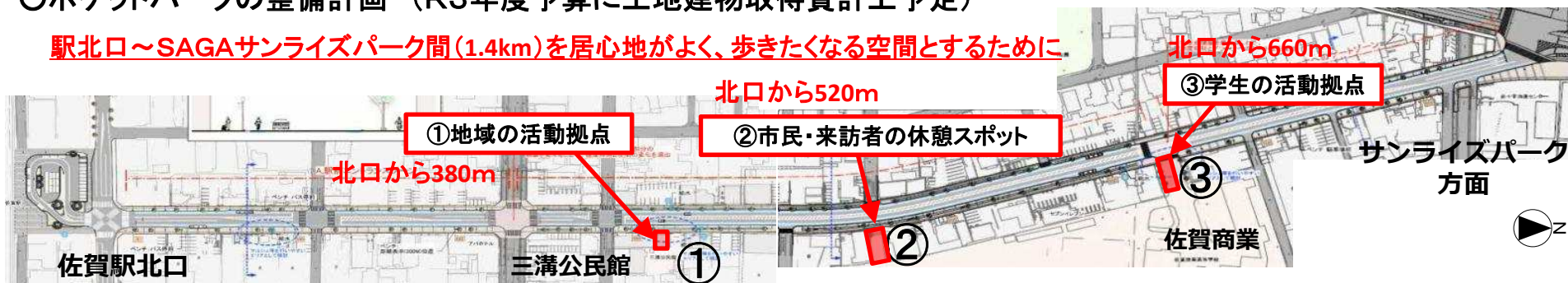


市道三溝線の整備(ポケットパーク整備)

資料2-2

○ポケットパークの整備計画 (R3年度予算に土地建物取得費計上予定)

駅北口～SAGAサンライズパーク間(1.4km)を居心地がよく、歩きたくなる空間とするために、



①地域の活動拠点 (地域によるおもてなし活動)

- 既存建物を取得改修し、1階に休憩所、2階に三溝線沿線におけるイベント等の地域活動拠点を整備。面積71㎡

▲活用イメージ

水場

物置

休憩所

2階 地域活動拠点



活動スペース

②市民・来訪者の休憩スポット (トイレ機能)

- 民間用地を取得し、市民や来訪者(歩く方)のための休憩所やトイレを整備。面積264㎡

【整備概要】

- 広場整備
 - ベンチや植栽の整備
- トイレ整備
 - 来訪者等が立寄れるトイレを整備





▲取得予定地

③学生等の活動拠点 (学生のまちづくり活動への参画)

- 学校用地である佐賀商業高校正門前スペースの整備を行い、ベンチや給水、電源設備などを設置し、沿線イベント時における学校の活動の拠点として活用。面積：約50㎡

→整備内容の詳細については、今後学校と協議しながら決定




▲整備予定地

※ポケットパーク周辺に電源、水栓の設置を検討

○事業スケジュール

工事内容	令和3年度				令和4年度				令和5年度				備考
	4-6月	7-9月	10-12月	1月-3月	4-6月	7-9月	10-12月	1月-3月	4-6月	7-9月	10-12月	1月-3月	
用地・建物取得													
整備内容検討(設計)													
整備工事													