

九州・山口各県庁所在都市の比較

区分/順位	1	2	3	4	5	6	7	8	9	基準
総人口 (人)	福岡 1,463,743	熊本 734,474	鹿児島 605,846	大分 474,094	長崎 443,766	宮崎 400,583	那覇 315,954	佐賀 237,506	山口 196,628	H22年 国勢調査
総人口 (速報値) (人)	福岡 1,538,510	熊本 741,115	鹿児島 600,008	大分 478,335	長崎 429,644	宮崎 401,156	那覇 319,449	佐賀 236,398	山口 197,502	H27年 国勢調査 ※確報値はH28年10月に公表予定
高齢化率(老年人口/全人口) (%)	長崎 25.0	山口 23.8	佐賀 23.1	宮崎 21.4	鹿児島 21.2	熊本 21.0	大分 20.4	那覇 17.8	福岡 17.6	H22年 国勢調査 ※「全人口」は年齢「不詳」を除く
合計特殊出生率 (-)	那覇 1.70	大分 1.59	宮崎 1.57	佐賀 1.55	山口 1.50	熊本 1.50	鹿児島 1.42	長崎 1.39	福岡 1.25	H25年 (福岡市 H22年)
行政区域面積 (Km ²)	山口 1,023.23	宮崎 643.67	鹿児島 547.55	大分 502.39	佐賀 431.84	長崎 405.86	熊本 390.32	福岡 343.39	那覇 39.57	H27.10.1現在
市民1人当たり都市公園面積 (m ²)	宮崎 22.38	大分 14.49	山口 11.20	長崎 9.56	熊本 9.50	福岡 8.86	鹿児島 7.64	佐賀 7.37	那覇 5.61	H27.4.1現在
下水道普及率(人口普及率) (%)	福岡 99.6	那覇 97.7	長崎 93.2	熊本 87.9	宮崎 85.8	佐賀 80.4	鹿児島 79.0	山口 63.1	大分 60.8	H27.3.31現在
人口1万人当たり市営住宅数 (戸)	長崎 217.98	福岡 207.92	鹿児島 183.13	熊本 181.31	那覇 181.01	宮崎 137.14	大分 111.28	佐賀 110.55	山口 99.00	H27.4.1現在
持ち家率 (%)	山口 62.4	佐賀 58.8	長崎 58.6	宮崎 56.6	大分 54.6	鹿児島 53.6	熊本 50.8	那覇 39.3	福岡 37.6	H22年 国勢調査
人口1万人当たり医師数 (人)	佐賀 47.42	長崎 45.77	熊本 42.60	鹿児島 39.52	福岡 38.51	宮崎 37.05	大分 25.72	那覇 23.73	山口 22.28	H26.12.31現在
人口千人当たり生活保護者数 (人)	山口 8.39	佐賀 12.26	大分 18.67	宮崎 21.17	熊本 23.00	鹿児島 25.77	福岡 28.91	長崎 31.84	那覇 36.91	H26年度
市民1人当たり市民所得 (千円)	福岡 3,334	山口 3,067	熊本 2,719	大分 2,685	鹿児島 2,678	佐賀 2,675	宮崎 2,614	長崎 2,526	那覇 2,321	H24年度分
市民1人1日当たりごみ排出量 (g)	那覇 852	熊本 887	大分 947	長崎 959	宮崎 976	佐賀 1,032	福岡 1,063	山口 1,073	鹿児島 1,138	H26年度
消費者物価地域差指数(総合) (-)	長崎 100.3	那覇 99.1	山口 98.9	熊本 98.9	大分 98.3	鹿児島 98.1	福岡 97.7	宮崎 96.8	佐賀 96.7	H26年平均 全国平均=100 (小売物価統計調査)
財政力指数 (-)	大分 0.87	福岡 0.86	那覇 0.74	熊本 0.70	鹿児島 0.69	山口 0.65	佐賀 0.64	宮崎 0.62	長崎 0.54	H26年度
経常収支比率 (%)	山口 86.2	佐賀 88.2	那覇 88.2	鹿児島 90.4	熊本 90.6	福岡 93.3	長崎 93.5	大分 93.9	宮崎 94.1	H26年度

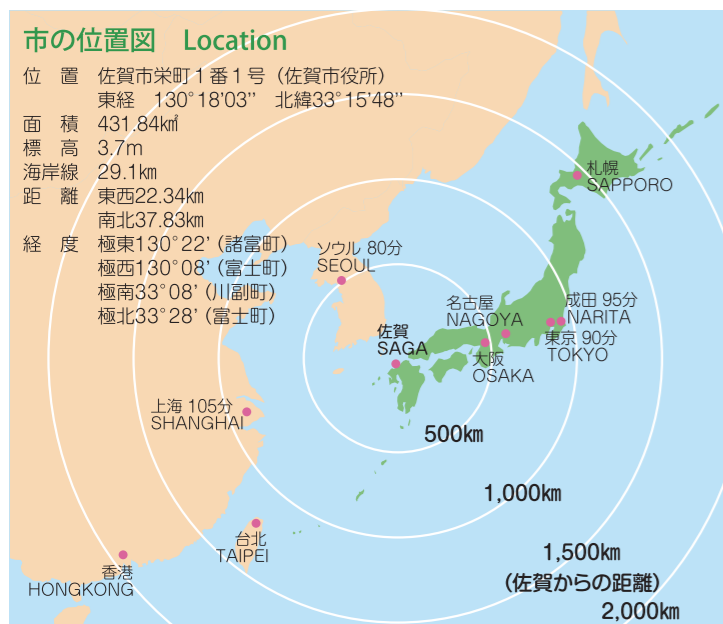


▲シギ・チドリ類の群れ

ラムサール条約湿地 東よか干潟

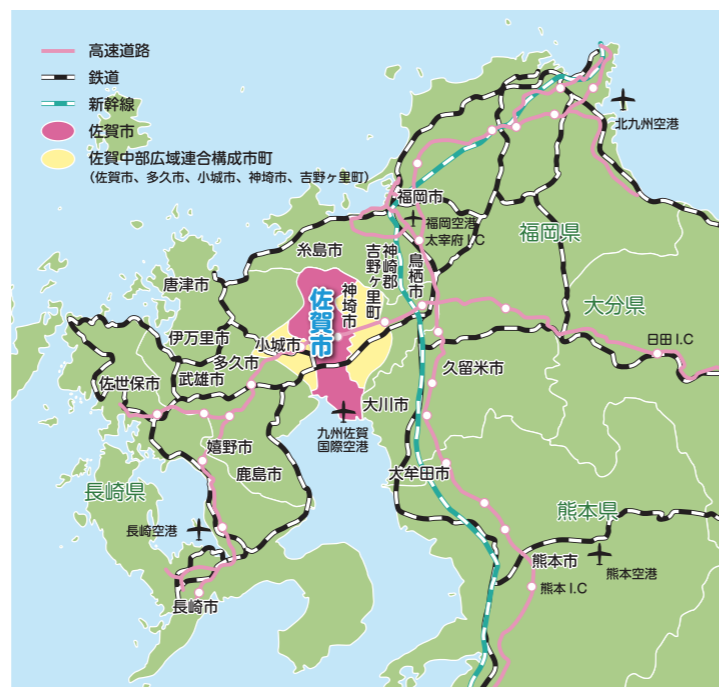
東よか干潟は有明海の北岸に位置し、東と賀干拓の南に広がる泥干潟です。クロツラヘラサギやズグロカモメ、ホウロクシギなどの絶滅危惧種を含む水鳥の国内有数の渡りの中継地、越冬地であり、シギ・チドリ類の飛来数は日本一を誇ります。平成27年5月にラムサール条約（特に水鳥の生息地として国際的に重要な湿地に関する条約）の登録湿地になりました。

佐賀市の位置



主要都市からの所要時間
東京・成田・上海・ソウルからは佐賀空港を利用。

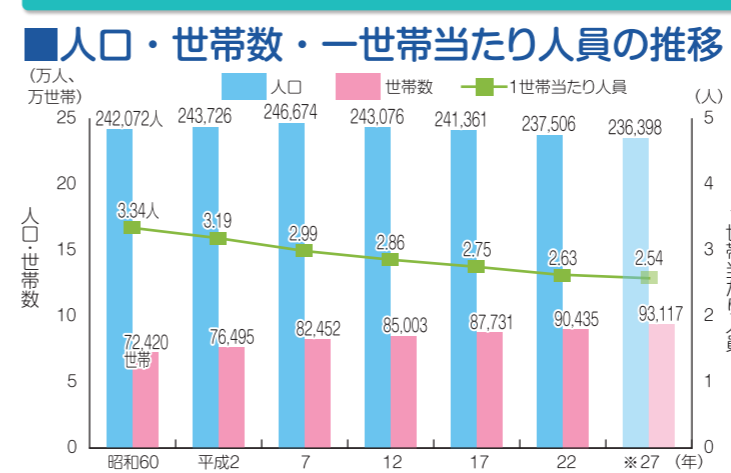
発行 (平成28年3月)
〒840-8501 佐賀県佐賀市米町1番1号
佐賀市総務部総務法制課
TEL : 0952-40-7026 FAX : 0952-29-2095
E-mail : somu@city.saga.lg.jp



この冊子は1部当たり26.78円で作成しています。
(ただし、人件費など間接経費は含まれておりません。)

リサイクル適性◎
この印刷物は、印刷用の紙をリサイクルできます。

人口・世帯数・一世帯当たり人員の推移

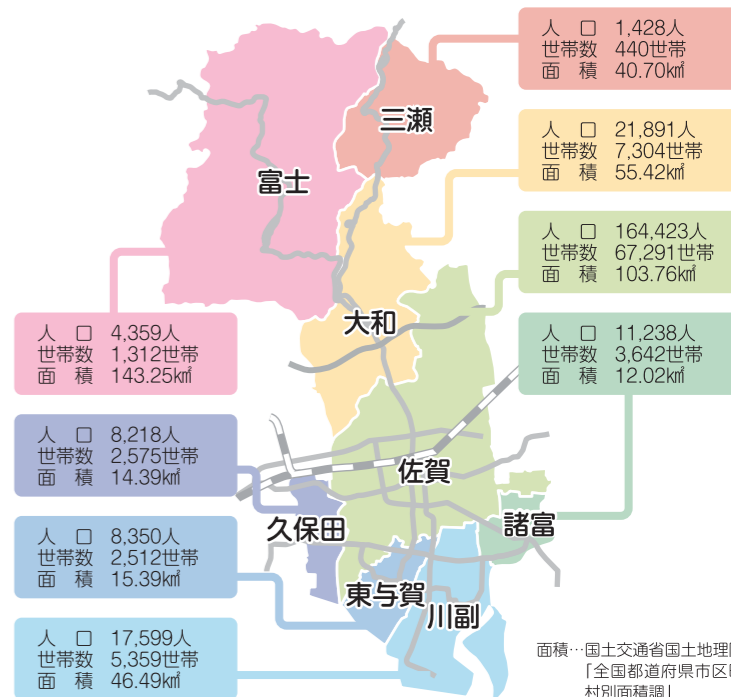


参考: 平成24年以降の推計人口

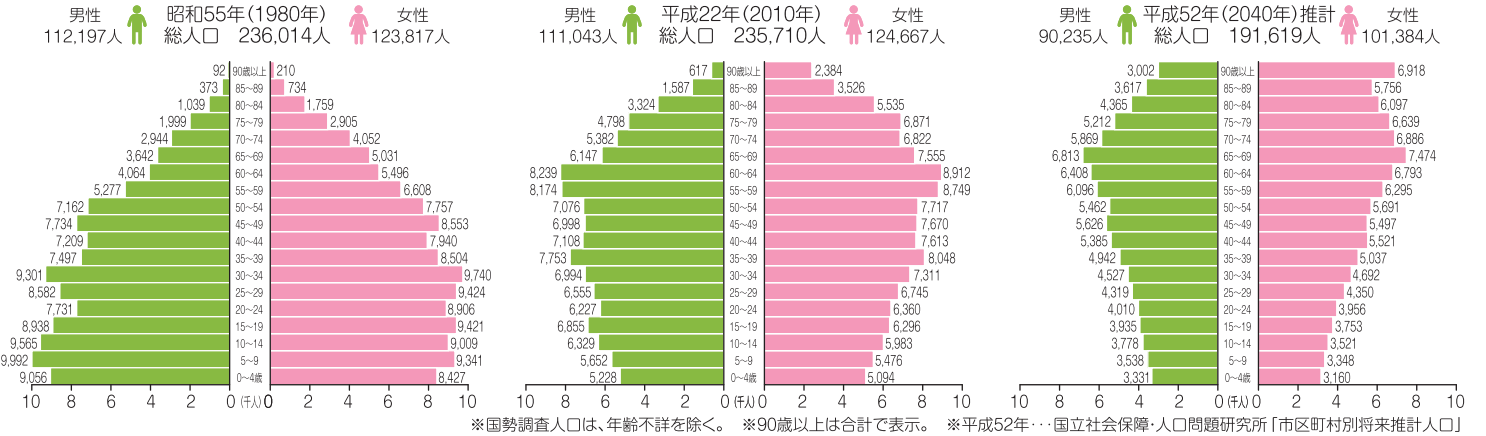
	平成24年	平成25年	平成26年
人口(人)	236,620	235,954	235,358
世帯数(世帯)	91,840	92,624	93,339
1世帯あたり人員(人)	2.58	2.55	2.52

資料: 佐賀県統計分析課「推計人口月報」 (各年10月1日現在)
※「推計人口」とは、…直近の国勢調査の人口を基に、住民基本台帳、戸籍から、その後の人口増減(出生・死亡・転入)を加減して算出したもの。

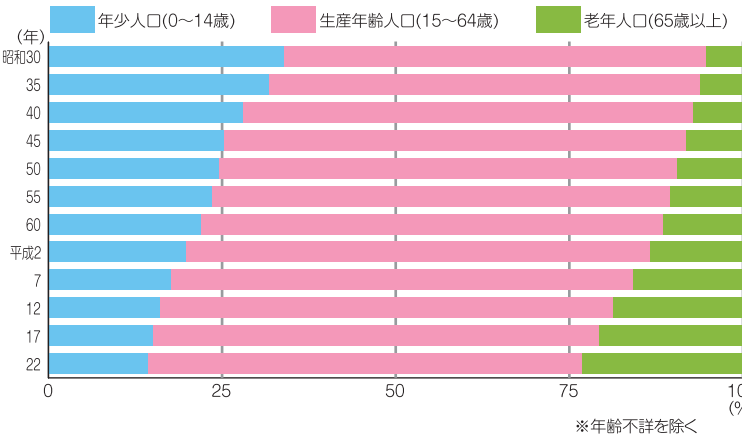
旧市町村別人口・世帯数・面積(平成22年)



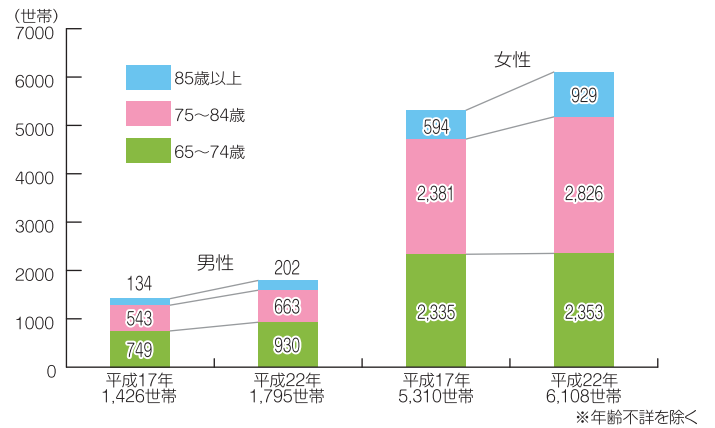
人口ピラミッド(5歳階級別)



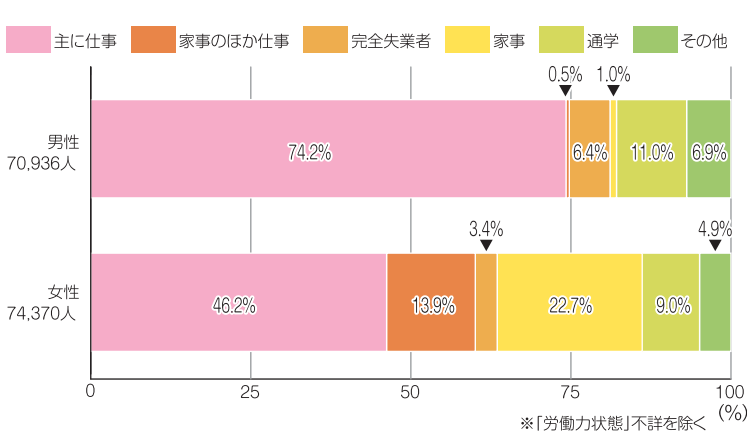
年齢(3区分)別人口の割合の推移



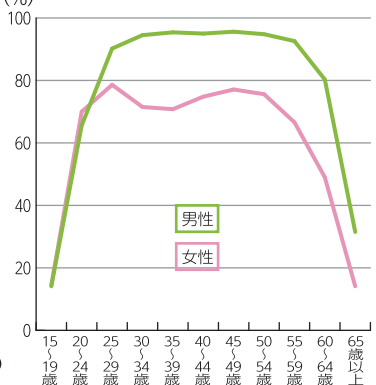
高齢単独世帯の男女、年齢階層別世帯数(平成17、22年)



労働力状態別15~64歳人口の割合(平成22年)



年齢(5歳階級)、男女別15歳以上労働力率(平成22年)

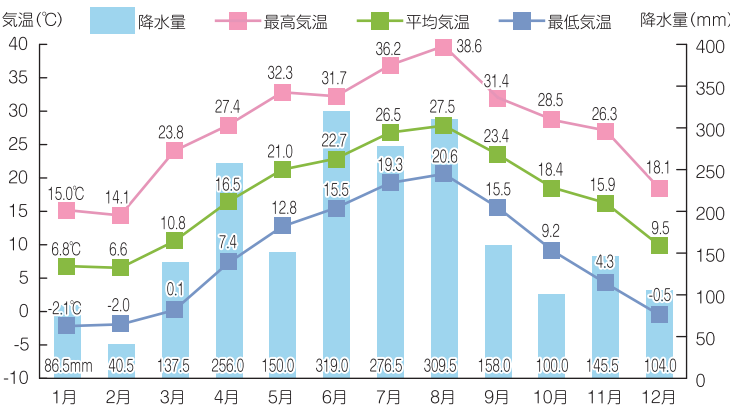


平成27年国勢調査へのご回答ありがとうございました！
 詳しい調査結果は、平成28年10月以降に、総務省統計局のホームページなどで順次公表される予定です。

国勢調査イメージキャラクター

気象

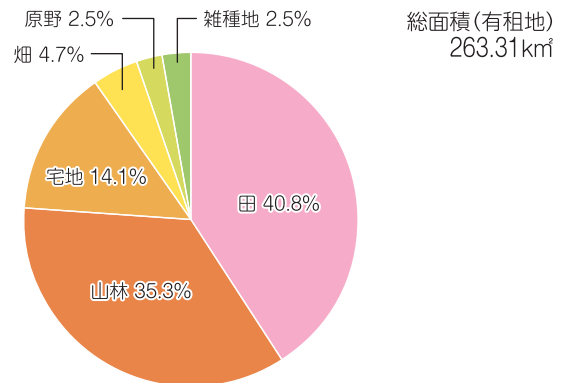
月別平均気温・降水量(平成27年)



資料：気象庁ホームページ「気象統計情報」

土地利用

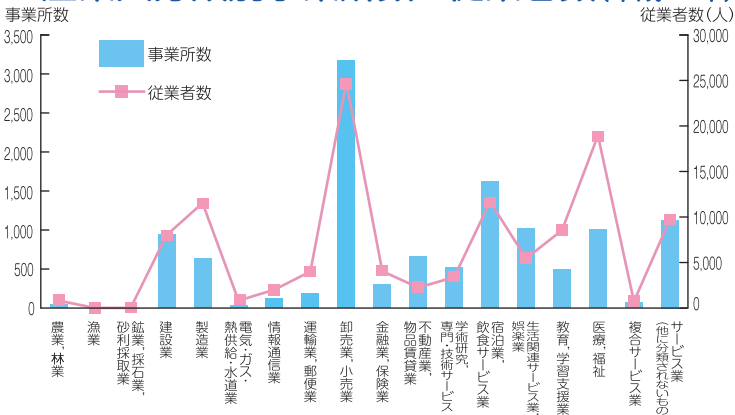
地目別土地面積(有租地)の割合(平成27年)



資料：資産税課

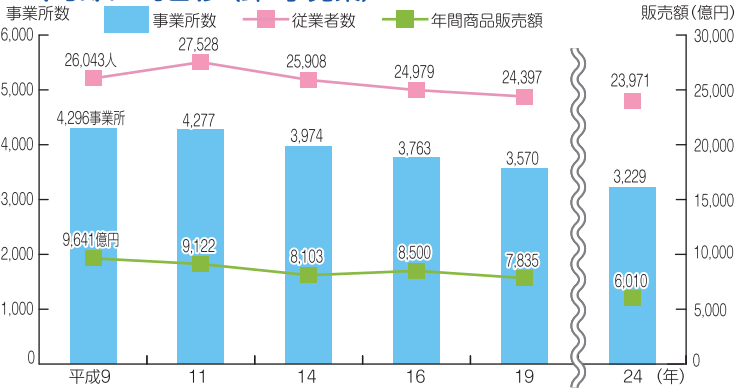
事業所

産業大分類別事業所数と従業者数(平成26年)



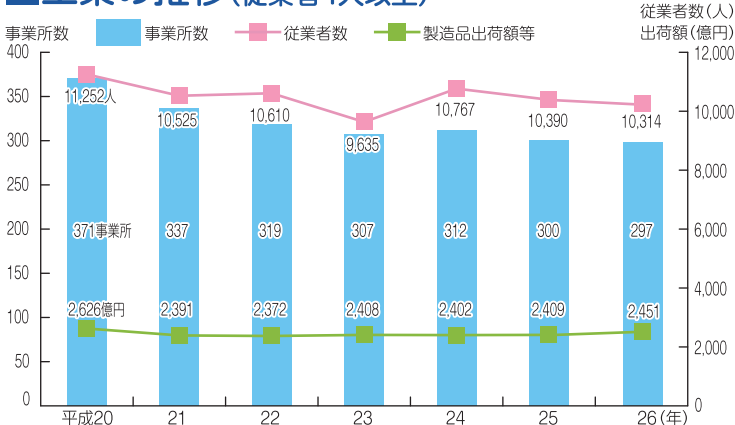
資料:総務省・経済産業省「経済センサス-基礎調査」

商業の推移(卸・小売業)



資料:平成9~19年…経済産業省「商業統計調査」平成24年…総務省・経済産業省「経済センサス-活動調査」※「商業統計調査」と「経済センサス-活動調査」との比較は、集計対象等が異なることに留意※平成24年の数値は、産業大分類「卸売業、小売業」に格付けられなかったすべての事業所を集計したものである

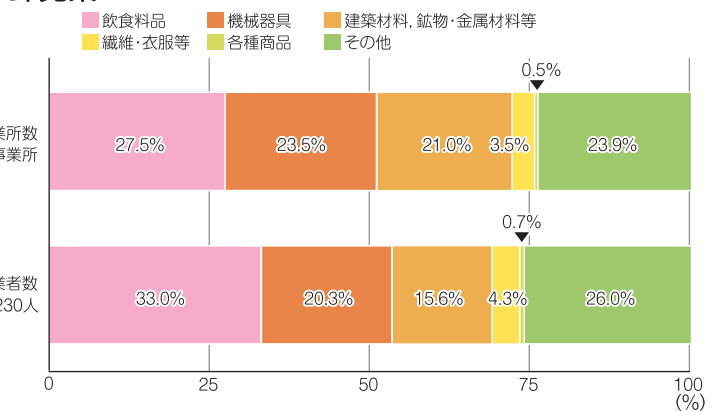
工業の推移(従業者4人以上)



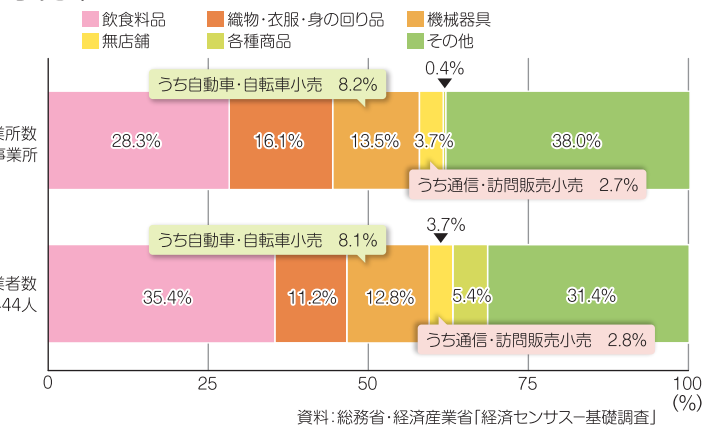
資料:経済産業省「工業統計調査」※平成23年の状況は、総務省・経済産業省「経済センサス-活動調査」(平成24年2月1日調査期日)の結果

商業の事業所数、従業者数の構成比(平成26年)

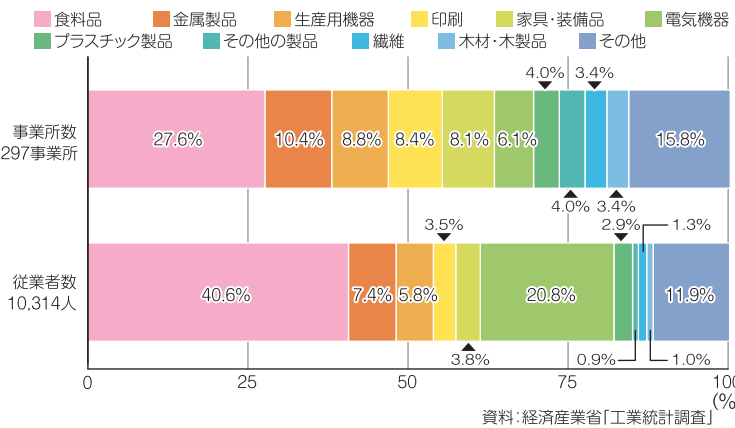
卸売業



小売業



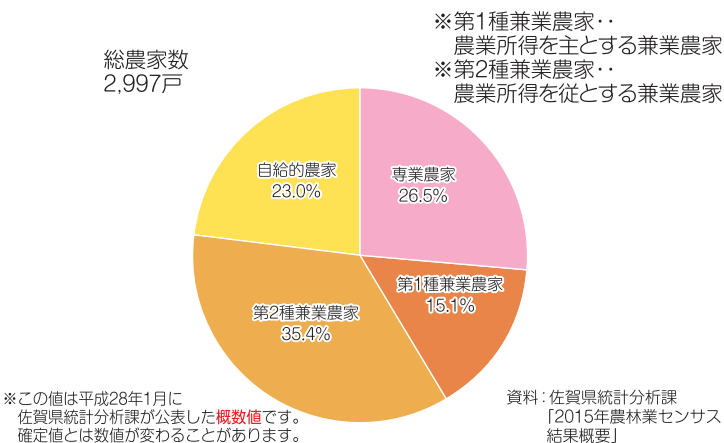
工業の事業所数、従業者数の構成比(平成26年)



資料:経済産業省「工業統計調査」

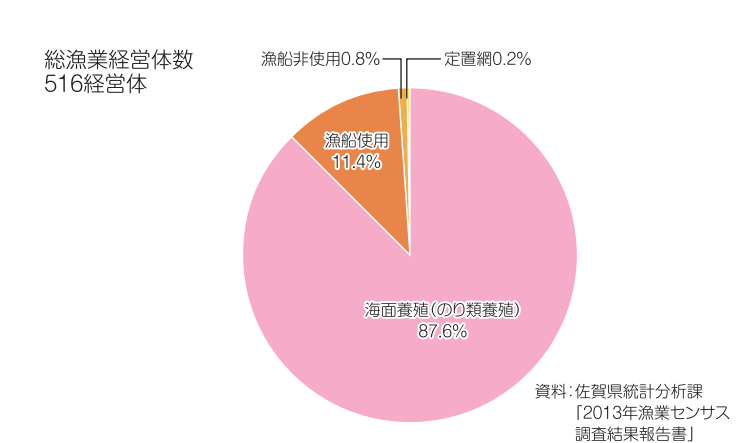
農業

農業の専業・兼業率(平成27年※)



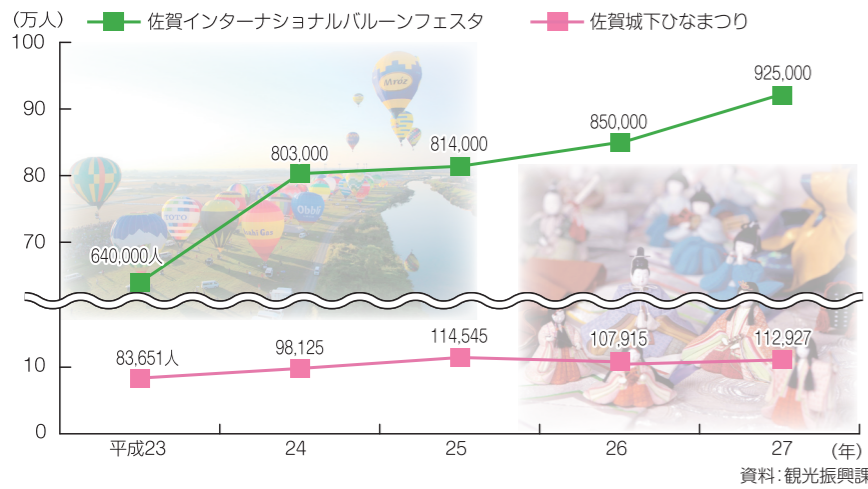
漁業

漁業経営体の構成比(平成25年)

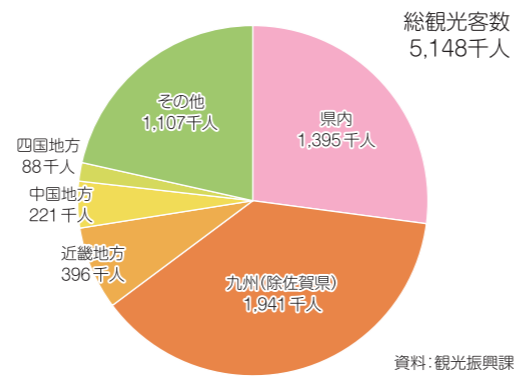


観光

観光イベント来場者数の推移



出発地別観光客数(平成26年)

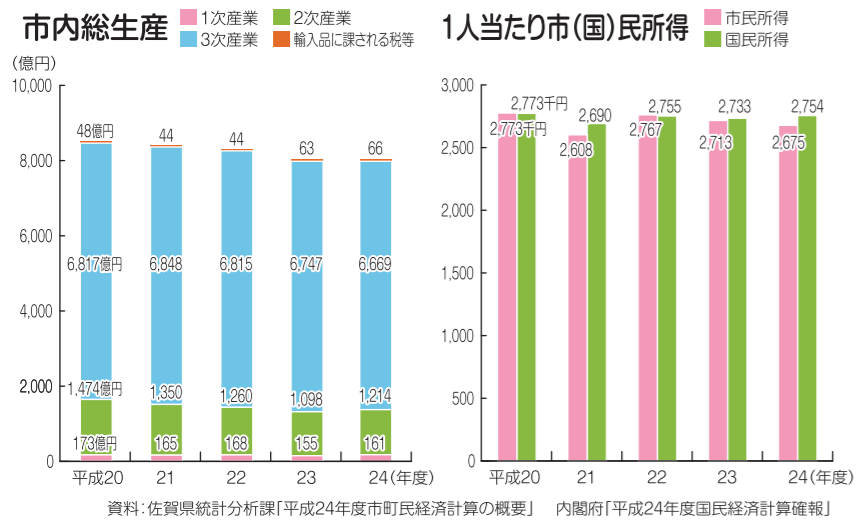


2016熱気球世界選手権が開催されます!

2016熱気球世界選手権が2016年10月28日(金)から11月6日(日)までの10日間(公式練習含む)、嘉瀬川河川敷を会場に開催されます。佐賀市では、1997年以来19年ぶり3回目の熱気球世界選手権大会の開催で、30数カ国から105機が出場。澄み渡る大空を舞台に、熱戦を繰り広げます。

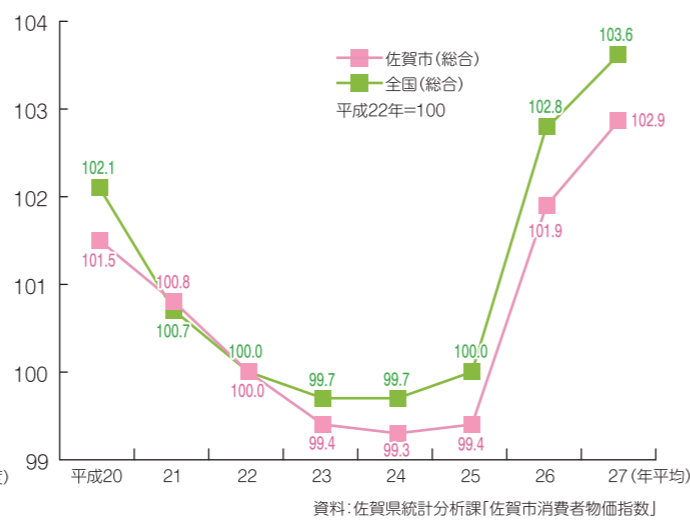
市民所得

市内総生産・1人当たり市(国)民所得の推移




物 価

消費者物価指数(総合)の推移



市民生活



出生 1日に5.6人(H27年)



死亡 1日に6.7人(H27年)



結婚 1日に3.2組(H27年)



離婚 1日に1.0組(H27年)



転入 1日に23.7人(H27年)



転出 1日に23.5人(H27年)



市税 市民1人当たり
126,581円(H26年度)



市職員 市民131人に1人
(H27.10.1現在)



ごみ排出量
1人1日当たり1,032g(H26年度)



し尿処理量
1人1日当たり
2.5リットル(H26年度)



水道 1戸1ヶ月平均使用量
19.11m³(H26年度)



都市ガス(家庭用)
1戸1ヶ月平均使用量
20.95m³(H26年度)



乗用車保有台数
1世帯に1.9台(H27.3.31現在)



交通事故 1日に8.1件(H27年)



火災 4.7日に1件(H27年)



救急 1日に28.3件(H27年)



病床数(病院、一般診療所の総数)
45人に1床(H26.10.1現在)



着工新設住宅戸数
1日に4.8戸(H27年)



市立図書館貸出点数
1日に6,662点(H26年度)

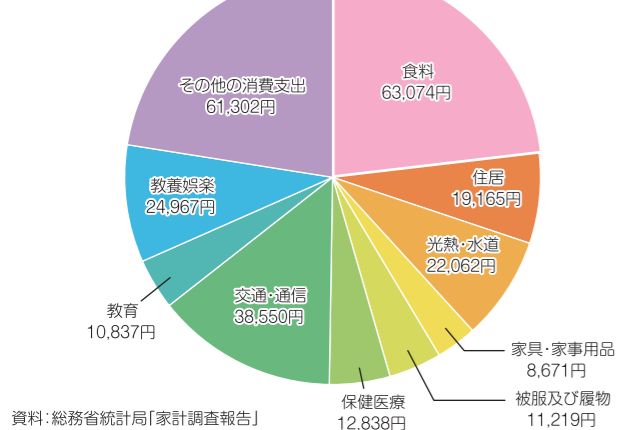


市営バス利用者
1日7,224人(H26年度)

家 計

1世帯当たり1ヶ月間の消費支出(平成26年平均)

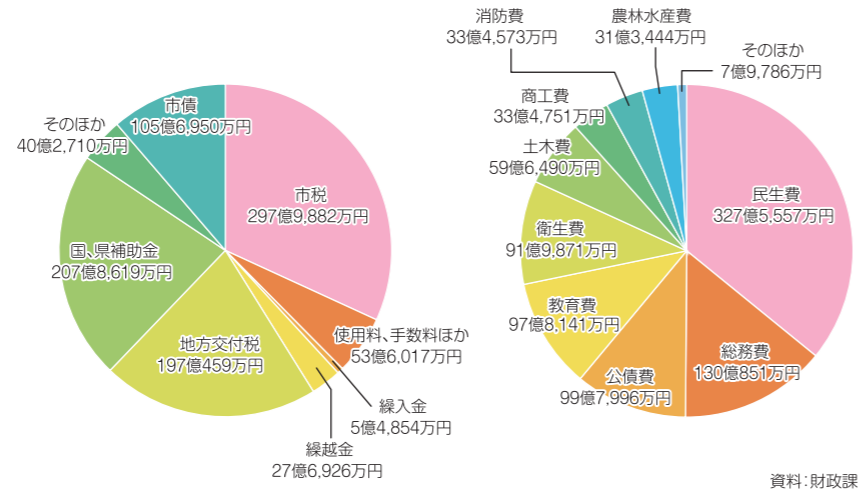
- 世帯人員 2.95人(2人以上の世帯)
- 世帯主の年齢 57.2歳
- 消費支出 272.685万円
- エンゲル係数 23.1%



財 政

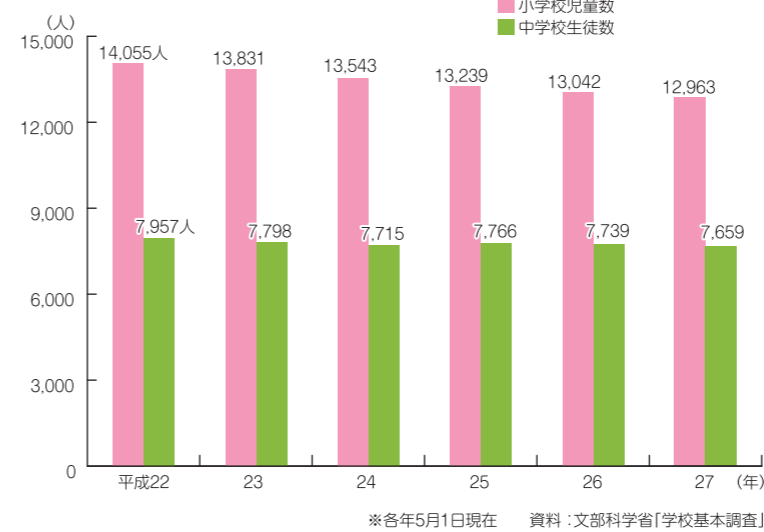
一般会計決算状況(平成26年度)

歳入(収入) 935億6,416万円 歳出(支出) 913億1,460万円



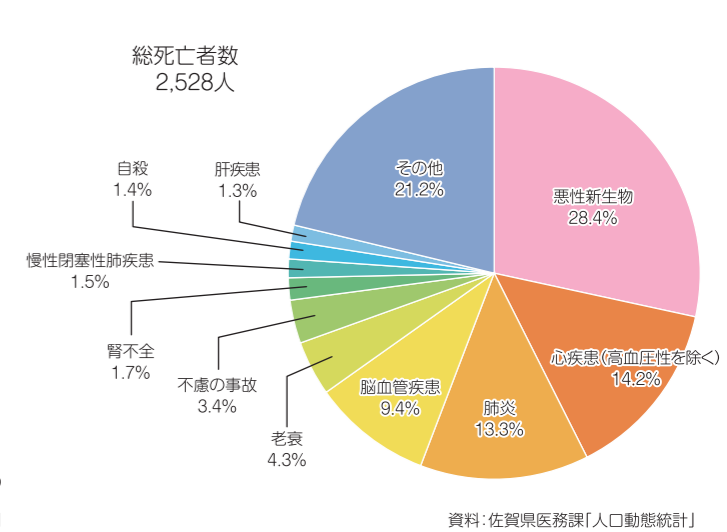
教 育

児童・生徒数の推移



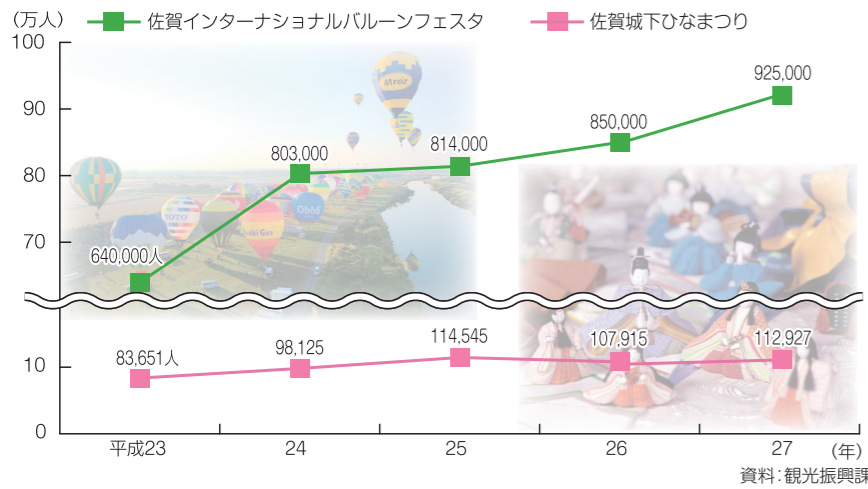
保健衛生

死亡者の主な死因別構成比(平成25年)

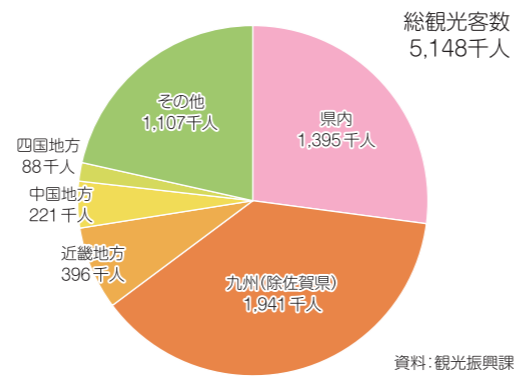


観光

観光イベント来場者数の推移



出発地別観光客数(平成26年)

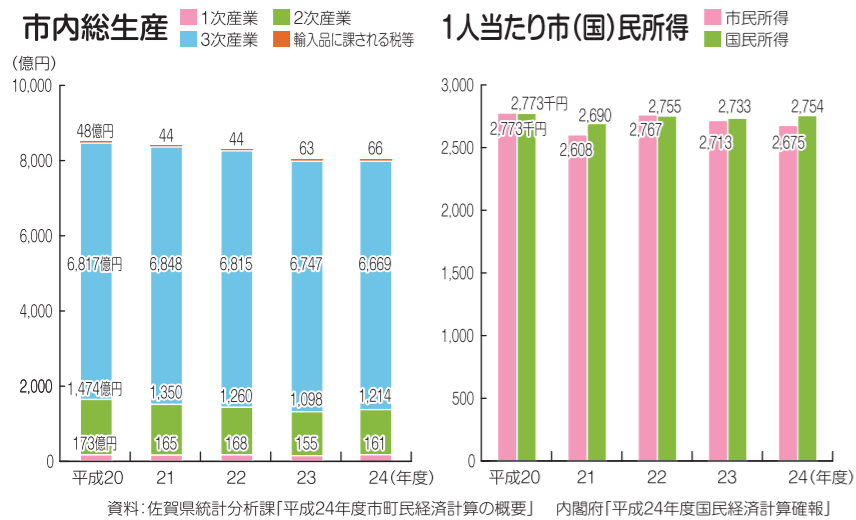


2016熱気球世界選手権が開催されます!

2016熱気球世界選手権が2016年10月28日(金)から11月6日(日)までの10日間(公式練習含む)、嘉瀬川河川敷を会場に開催されます。佐賀市では、1997年以来19年ぶり3回目の熱気球世界選手権大会の開催で、30数カ国から105機が出場。澄み渡る大空を舞台に、熱戦を繰り広げます。

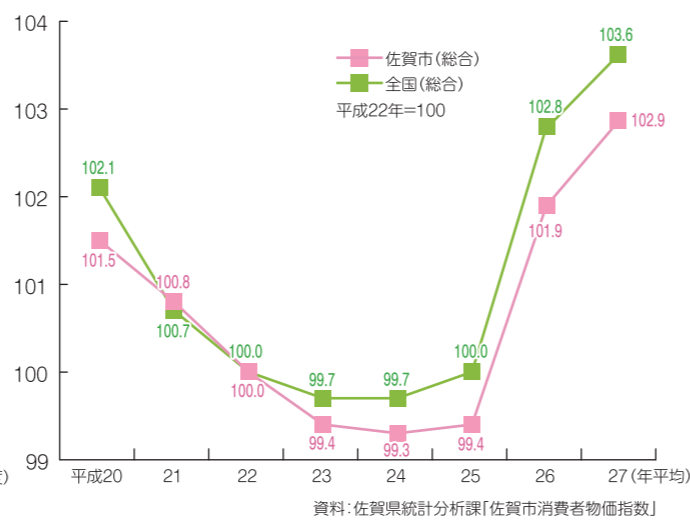
市民所得

市内総生産・1人当たり市(国)民所得の推移




物 価

消費者物価指数(総合)の推移



市民生活



出生 1日に5.6人(H27年)



死亡 1日に6.7人(H27年)



結婚 1日に3.2組(H27年)



離婚 1日に1.0組(H27年)



転入 1日に23.7人(H27年)



転出 1日に23.5人(H27年)



市税 市民1人当たり
126,581円(H26年度)



市職員 市民131人に1人
(H27.10.1現在)



ごみ排出量
1人1日当たり1,032g(H26年度)



し尿処理量
1人1日当たり
2.5リットル(H26年度)




水道 1戸1ヶ月平均使用量
19.11m³(H26年度)



都市ガス(家庭用)
1戸1ヶ月平均使用量
20.95m³(H26年度)



乗用車保有台数
1世帯に1.9台(H27.3.31現在)



交通事故 1日に8.1件(H27年)



火災 4.7日に1件(H27年)



救急 1日に28.3件(H27年)



病床数(病院、一般診療所の総数)
45人に1床(H26.10.1現在)



着工新設住宅戸数
1日に4.8戸(H27年)



市立図書館貸出点数
1日に6,662点(H26年度)

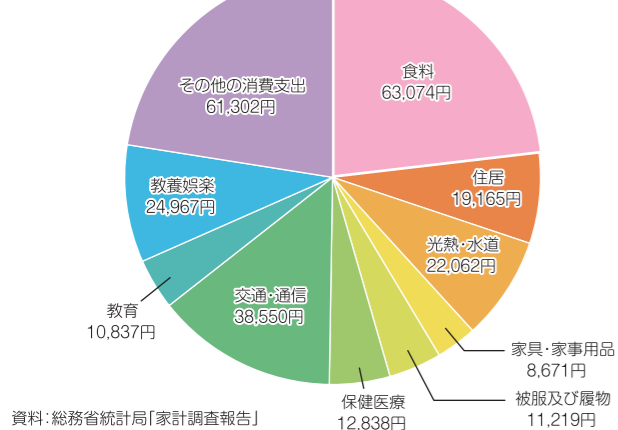


市営バス利用者
1日7,224人(H26年度)

家 計

1世帯当たり1ヶ月間の消費支出(平成26年平均)

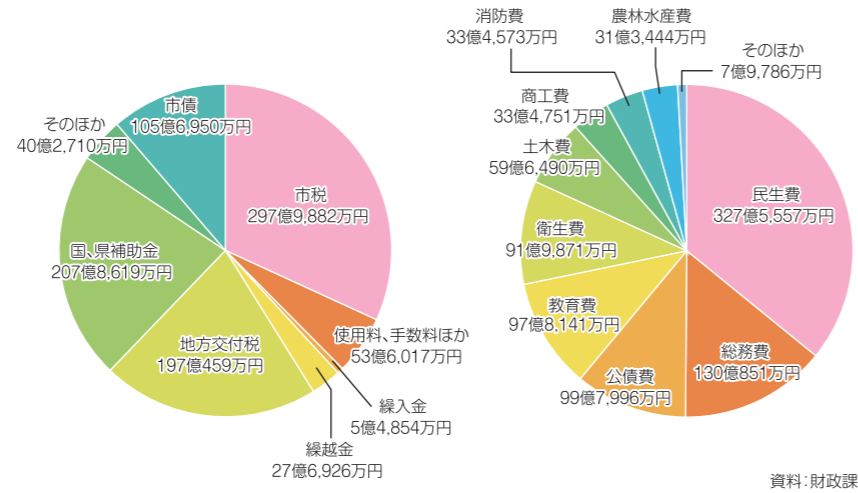
- 世帯人員 2.95人(2人以上の世帯)
- 世帯主の年齢 57.2歳
- 消費支出 272.685万円
- エンゲル係数 23.1%



財 政

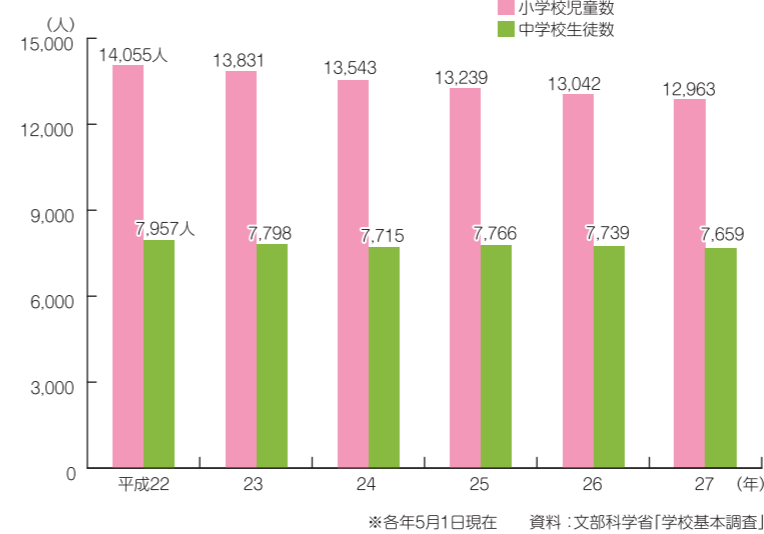
一般会計決算状況(平成26年度)

歳入(収入) 935億6,416万円 歳出(支出) 913億1,460万円



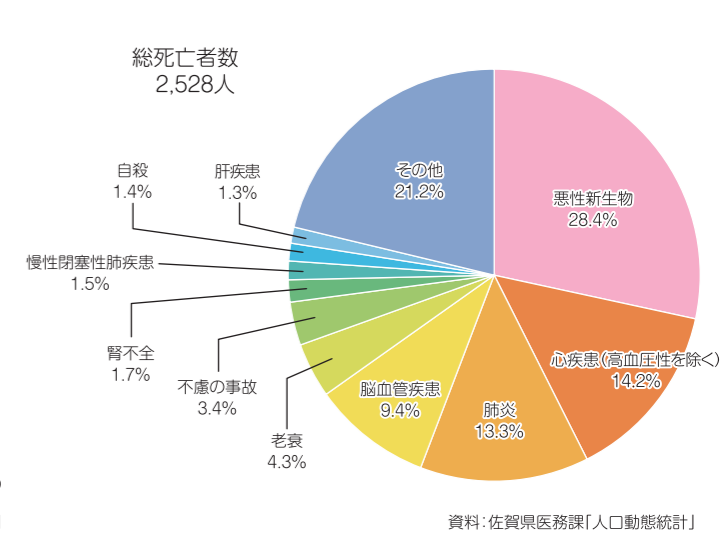
教 育

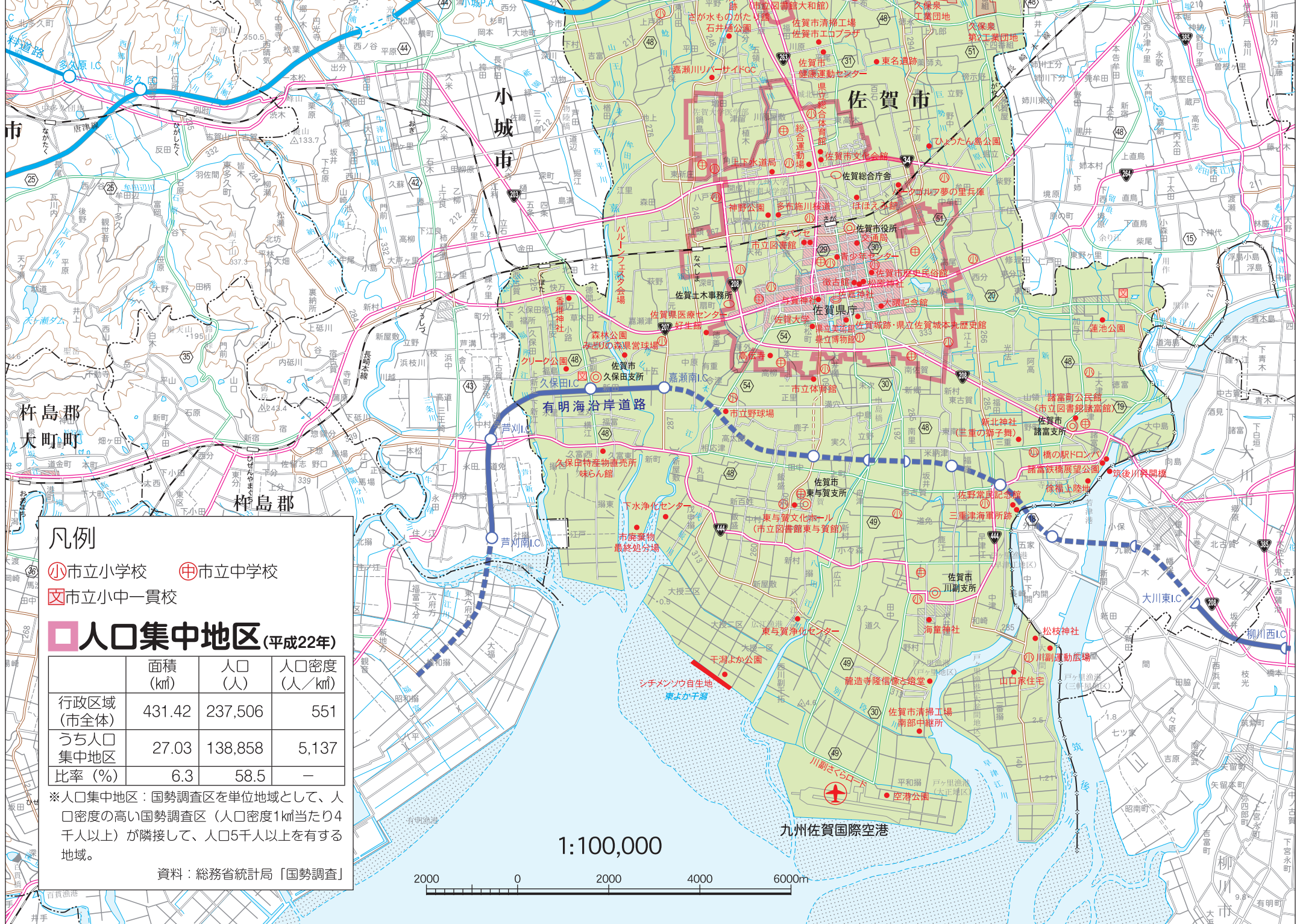
児童・生徒数の推移



保健衛生

死亡者の主な死因別構成比(平成25年)





凡例

- ⊙ 市立小学校 ⊕ 市立中学校
- ☒ 市立小中一貫校

人口集中地区 (平成22年)

	面積 (km ²)	人口 (人)	人口密度 (人/km ²)
行政区 (市全体)	431.42	237,506	551
うち人口集中地区	27.03	138,858	5,137
比率 (%)	6.3	58.5	—

※人口集中地区：国勢調査区を単位地域として、人口密度の高い国勢調査区（人口密度1km²当たり4千人以上）が隣接して、人口5千人以上を有する地域。

資料：総務省統計局「国勢調査」

1:100,000



「この地図の作成に当たっては、国土地理院長の承認を得て、同院発行の5万分の1地形図を使用した。(承認番号 平27九使、第20号)」

九州・山口各県庁所在都市の比較

区分/順位	1	2	3	4	5	6	7	8	9	基準
総人口 (人)	福岡 1,463,743	熊本 734,474	鹿児島 605,846	大分 474,094	長崎 443,766	宮崎 400,583	那覇 315,954	佐賀 237,506	山口 196,628	H22年 国勢調査
総人口 (速報値) (人)	福岡 1,538,510	熊本 741,115	鹿児島 600,008	大分 478,335	長崎 429,644	宮崎 401,156	那覇 319,449	佐賀 236,398	山口 197,502	H27年 国勢調査 ※確報値はH28年10月に公表予定
高齢化率(老年人口/全人口) (%)	長崎 25.0	山口 23.8	佐賀 23.1	宮崎 21.4	鹿児島 21.2	熊本 21.0	大分 20.4	那覇 17.8	福岡 17.6	H22年 国勢調査 ※「全人口」は年齢「不詳」を除く
合計特殊出生率 (-)	那覇 1.70	大分 1.59	宮崎 1.57	佐賀 1.55	山口 1.50	熊本 1.50	鹿児島 1.42	長崎 1.39	福岡 1.25	H25年 (福岡市 H22年)
行政区域面積 (Km ²)	山口 1,023.23	宮崎 643.67	鹿児島 547.55	大分 502.39	佐賀 431.84	長崎 405.86	熊本 390.32	福岡 343.39	那覇 39.57	H27.10.1現在
市民1人当たり都市公園面積 (m ²)	宮崎 22.38	大分 14.49	山口 11.20	長崎 9.56	熊本 9.50	福岡 8.86	鹿児島 7.64	佐賀 7.37	那覇 5.61	H27.4.1現在
下水道普及率(人口普及率) (%)	福岡 99.6	那覇 97.7	長崎 93.2	熊本 87.9	宮崎 85.8	佐賀 80.4	鹿児島 79.0	山口 63.1	大分 60.8	H27.3.31現在
人口1万人当たり市営住宅数 (戸)	長崎 217.98	福岡 207.92	鹿児島 183.13	熊本 181.31	那覇 181.01	宮崎 137.14	大分 111.28	佐賀 110.55	山口 99.00	H27.4.1現在
持ち家率 (%)	山口 62.4	佐賀 58.8	長崎 58.6	宮崎 56.6	大分 54.6	鹿児島 53.6	熊本 50.8	那覇 39.3	福岡 37.6	H22年 国勢調査
人口1万人当たり医師数 (人)	佐賀 47.42	長崎 45.77	熊本 42.60	鹿児島 39.52	福岡 38.51	宮崎 37.05	大分 25.72	那覇 23.73	山口 22.28	H26.12.31現在
人口千人当たり生活保護者数 (人)	山口 8.39	佐賀 12.26	大分 18.67	宮崎 21.17	熊本 23.00	鹿児島 25.77	福岡 28.91	長崎 31.84	那覇 36.91	H26年度
市民1人当たり市民所得 (千円)	福岡 3,334	山口 3,067	熊本 2,719	大分 2,685	鹿児島 2,678	佐賀 2,675	宮崎 2,614	長崎 2,526	那覇 2,321	H24年度分
市民1人1日当たりごみ排出量 (g)	那覇 852	熊本 887	大分 947	長崎 959	宮崎 976	佐賀 1,032	福岡 1,063	山口 1,073	鹿児島 1,138	H26年度
消費者物価地域差指数(総合) (-)	長崎 100.3	那覇 99.1	山口 98.9	熊本 98.9	大分 98.3	鹿児島 98.1	福岡 97.7	宮崎 96.8	佐賀 96.7	H26年平均 全国平均=100 (小売物価統計調査)
財政力指数 (-)	大分 0.87	福岡 0.86	那覇 0.74	熊本 0.70	鹿児島 0.69	山口 0.65	佐賀 0.64	宮崎 0.62	長崎 0.54	H26年度
経常収支比率 (%)	山口 86.2	佐賀 88.2	那覇 88.2	鹿児島 90.4	熊本 90.6	福岡 93.3	長崎 93.5	大分 93.9	宮崎 94.1	H26年度

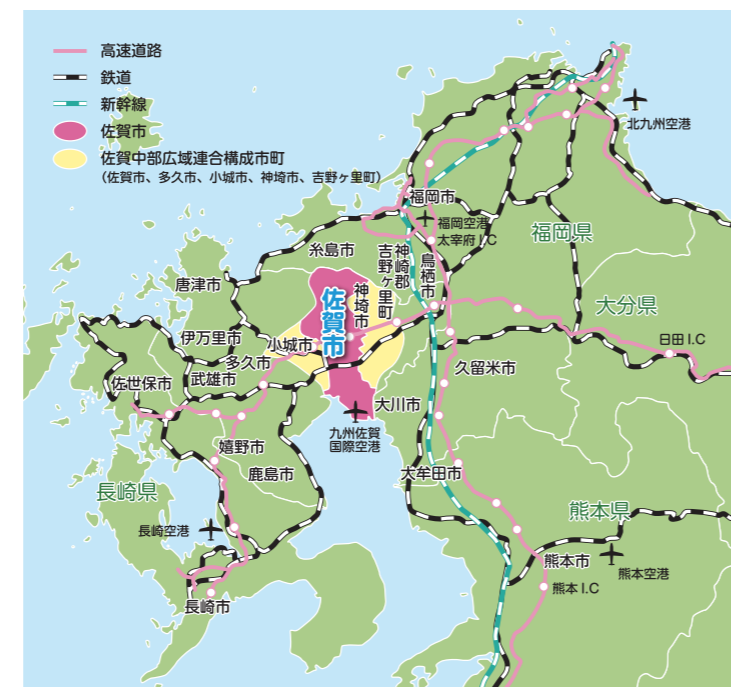
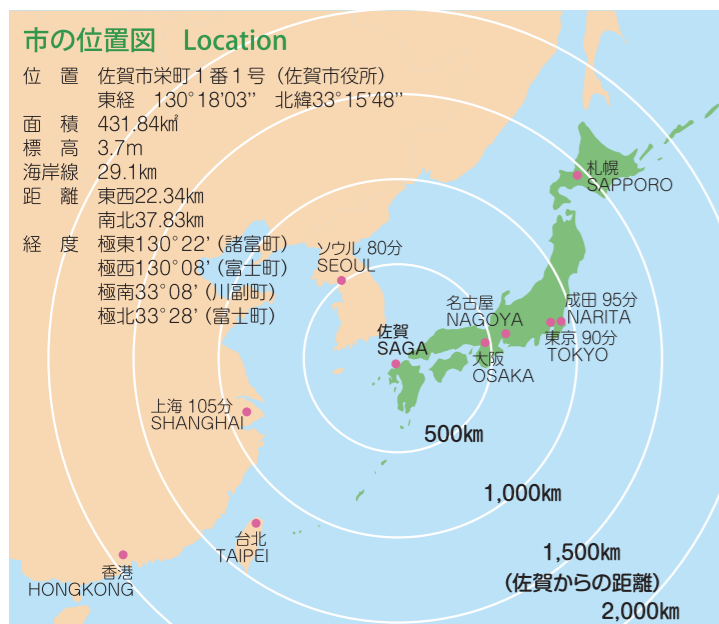


▲シギ・チドリ類の群れ

ラムサール条約湿地 東よか干潟

東よか干潟は有明海の北岸に位置し、東と賀干拓の南に広がる泥干潟です。クロツラヘラサギやズグロカモメ、ホウロクシギなどの絶滅危惧種を含む水鳥の国内有数の渡りの中継地、越冬地であり、シギ・チドリ類の飛来数は日本一を誇ります。平成27年5月にラムサール条約(特に水鳥の生息地として国際的に重要な湿地に関する条約)の登録湿地になりました。

佐賀市の位置



主要都市からの所要時間
 東京・成田・上海・ソウルからは佐賀空港を利用。

発行(平成28年3月)
 〒840-8501 佐賀県佐賀市米町1番1号
 佐賀市総務部総務法制課
 TEL: 0952-40-7026 FAX: 0952-29-2095
 E-mail: somu@city.saga.lg.jp

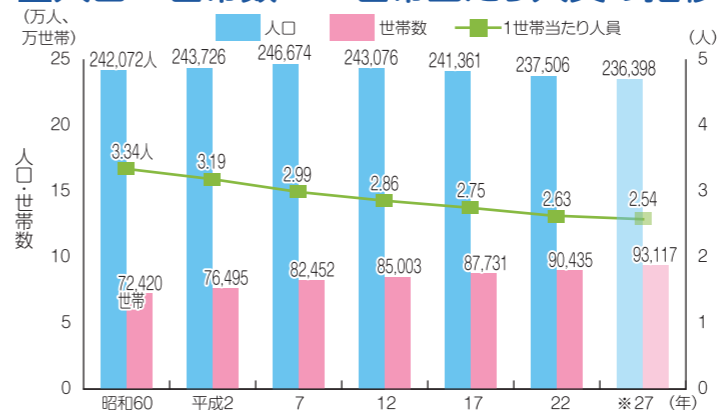
この冊子は1部当たり26.78円で作成しています。
 (ただし、人件費など間接経費は含まれておりません。)

リサイクル適性◎
 この印刷物は、印刷用の紙をリサイクルできます。

人口

資料:総務省統計局「国勢調査」

人口・世帯数・一世帯当たり人員の推移



参考:平成24年以降の推計人口

	平成24年	平成25年	平成26年
人口(人)	236,620	235,954	235,358
世帯数(世帯)	91,840	92,624	93,339
1世帯あたり人員(人)	2.58	2.55	2.52

資料:佐賀県統計分析課「推計人口月報」(各年10月1日現在)
 ※「推計人口」とは、直近の国勢調査の人口を基に、住民基本台帳、戸籍から、その後の人口増減(出生・死亡・転入)を加減して算出したもの。

旧市町村別人口・世帯数・面積(平成22年)

